

Súpis nálezísk nerastných surovín Gemera – Malohontu v ťažbe a otváрке ku koncu 19. storočia

Surovinová základňa Gemera – Malohontu sa vyznačuje veľkým počtom výskytov najrozmanitejších ložísk prevažne kovov, ktoré určovali hospodársky význam baníctva v rôznych historických obdobiach. Táto oblasť bola po dlhé obdobie na poprednom mieste ako surovinová základňa celej krajiny.


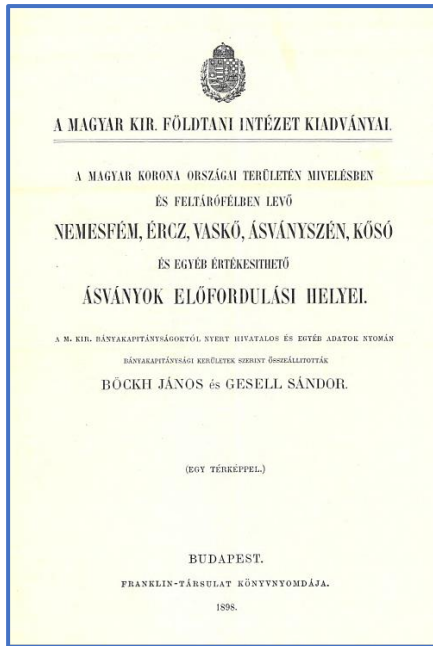
O histórii baníctva kompletne a spoľahlivé údaje jestvujú od 19. storočia. Menej sa však vie o dobývaní v predchádzajúcich storočiach, ba existujú aj také opustené banské revíry, o existencii ktorých sa zachovali iba informácie tradované medzi obyvateľstvom alebo miestne názvy pripomínajúce súvis s baníctvom či stopy po kutaní a po banských a hutníckych odvalov.

V historických dokladoch a mapách sa územie Gemera – Malohontu uvádza ako jedno z najväčších nálezísk nerastných surovín vtedajšieho štátu. Údaje a grafické znázornenia, z tohto územia, nachádzame vo všetkých známych historických podkladoch, ktorých obsahom boli nerastné suroviny a s tým aj súvisiaca banská činnosť.

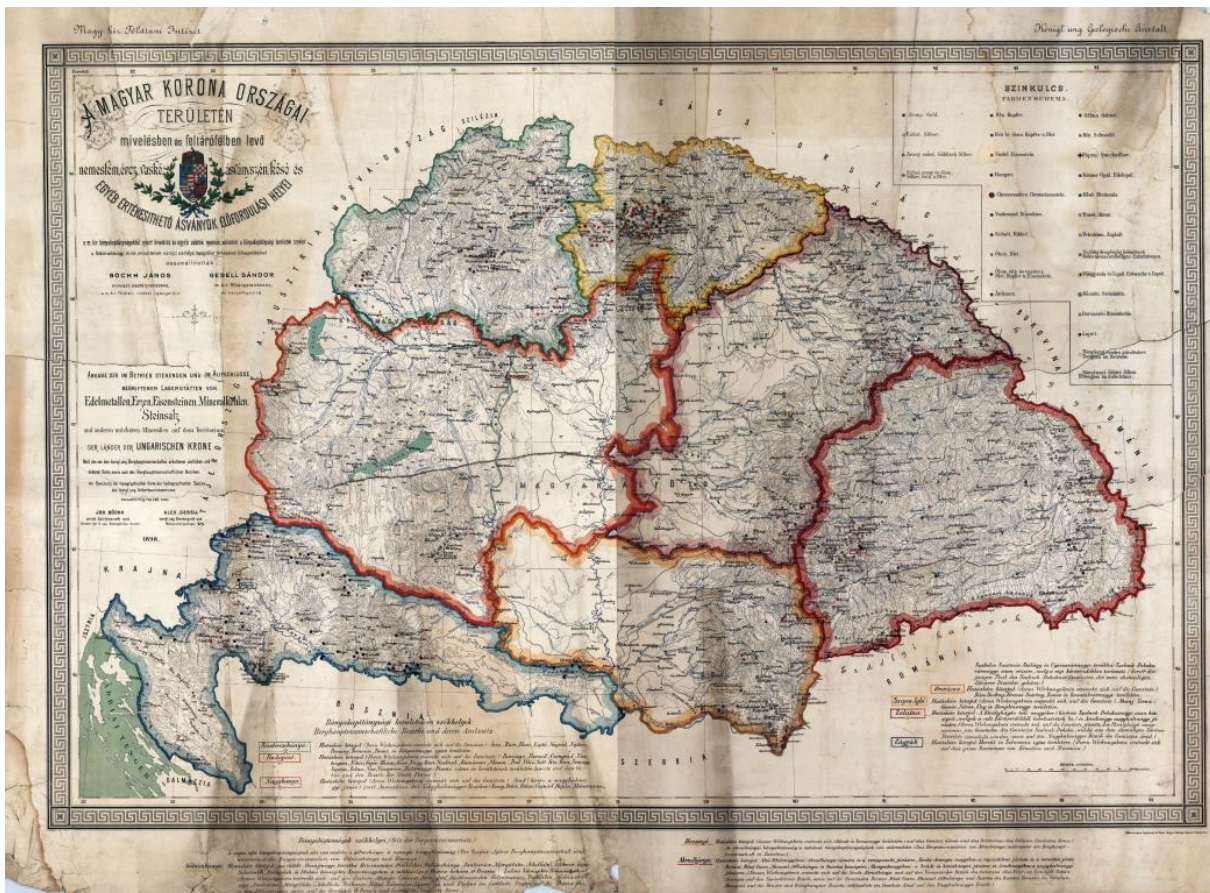
V snahe doplniť existujúce historické podklady o nerastných surovinách, sa autori J. Böck a A. Gesell rozhodli, na základe naj dôveryhodnejších údajov vtedajších banských kapitanátov, zostaviť a v roku 1898 uverejniť prehľadnú mapu nálezísk drahých kovov, rudných surovín, uhlia, kamennej soli a iných využiteľných nerastov, ktoré z hľadiska banskej činnosti sú dobývané a otvorené na území vtedajšieho Uhorska.

Táto kartografická práca, vydanie ktorej podporovali ministerstvo hospodárstva, predstavuje kolorovanú mapu v mierke 1: 900 000 s použitím najnovších hydrologických podkladov. Zobrazené územie je členené na oblasti pôsobenie jednotlivých banských kapitanátov, pričom rozsah ich pôsobnosti je uvedený v texte na mape a graficky zobrazený. Územie Gemera – Malohontu spadá do oblasti pôsobnosti vtedajšieho banského kapitanátu v Spišskej Novej Vsi (hranice jeho pôsobnosti sú v mape vyznačené žltou farbou).

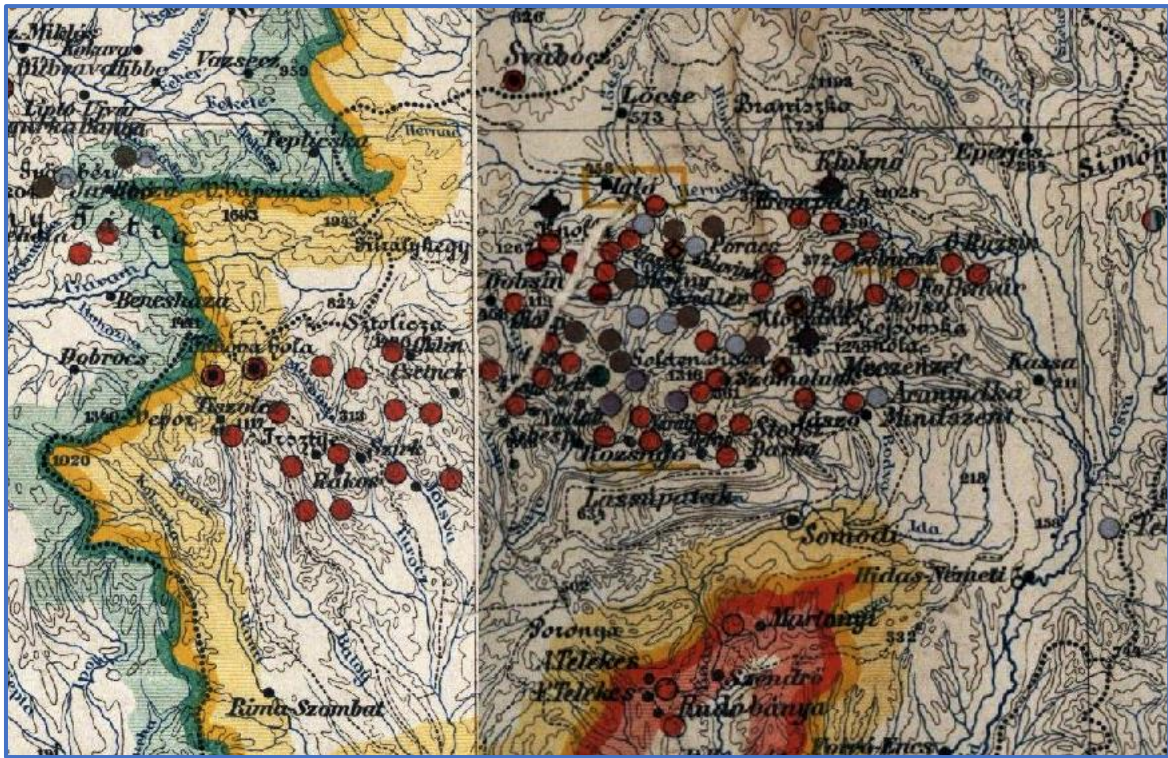
V textovej časti tejto práce, sa podľa druhu nerastnej suroviny, uvádzajú základné údaje o jednotlivých banských prevádzkach, rozdelené podľa oblasti pôsobnosti jednotlivých kapitanátov, alebo im podriadeným komisariátov (určitá časť nálezísk záujmovej oblasti patrila rožňavskému komisariátu), ako aj s udaním názvu príslušnej župy, kde sa nachádzali. Tento údaj, ktorý má význam iba z celkového hľadiska, v preklade neuvádzame, pretože všetky udávané náleziska sa nachádzajú iba v gemersko-malohontskej župe. Štruktúru textu (poradie a názvy surovín) v preklade zachováme a pôvodné názvy nálezísk uvádzame v zátvorke.



Úvodná strana práce a jej slovenský preklad



Mapová príloha celého územia v mierke 1:900 000



Zobrazenie územia Gemera – Malohontu vo väčšej mierke a jeho poloha v mape

STRIEBRO

Rožňava (Rozsnyó), okres Rožňava

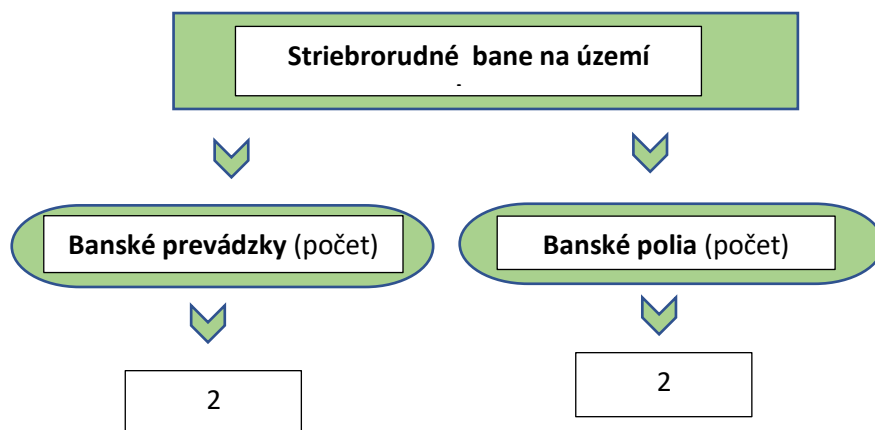


Celková záujmová plocha na území obce



1 795 353 m²

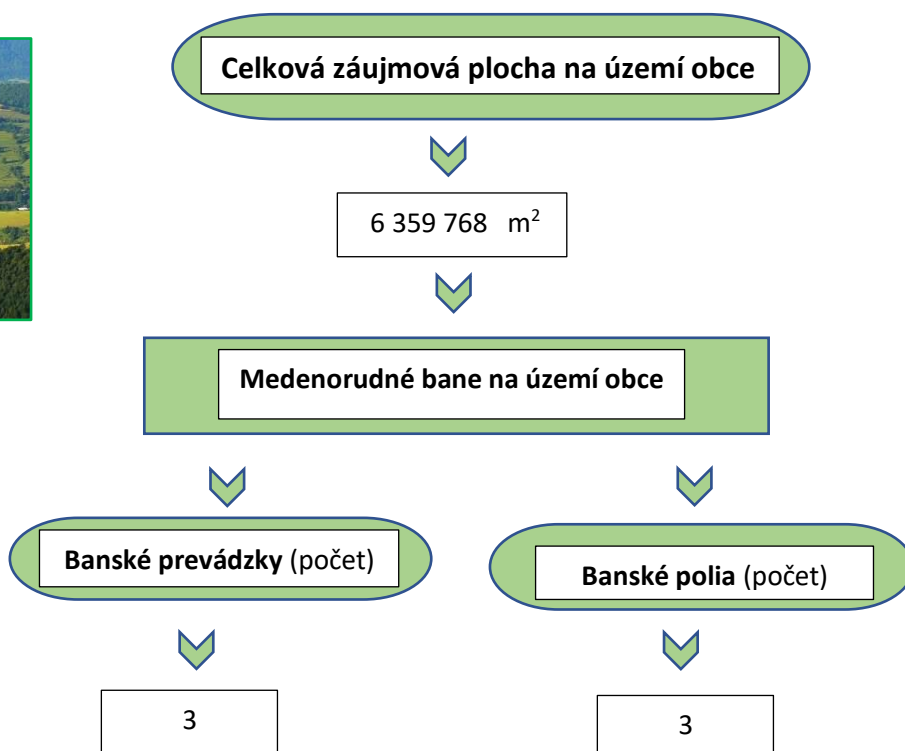




Banské prevádzky *Starý a Nový Schwarzenberg (Alt és Neu Schwarzenberg)*, rozloha územia 10 718 m², banské diela polotvorené

MEĎ

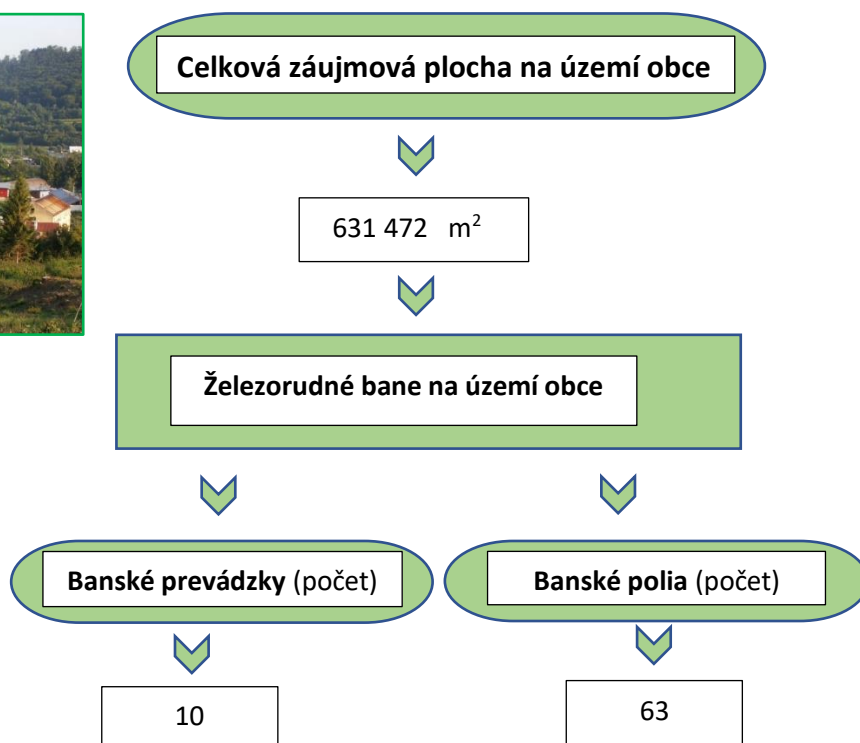
Dobšiná (Dobsiná), okres Rožňava



1. Banská prevádzka *József*, rozloha územia 5 359 m², otvárková ťažba medi a striebra
2. Banská prevádzka *Friedrich Schaffarka*, majiteľ Františka Kühn, rozloha územia 180 465 m², otvárková ťažba pyritu a tetraedritu
3. Banská prevádzka *Georg Romokova* pri Karlovej hute, majiteľ gróf Gejza Andrassy, rozloha územia 5 359 m², v prevádzke, surovina striebronosná medená ruda, ťažba v roku 189496,5 q.

ŽELEZO

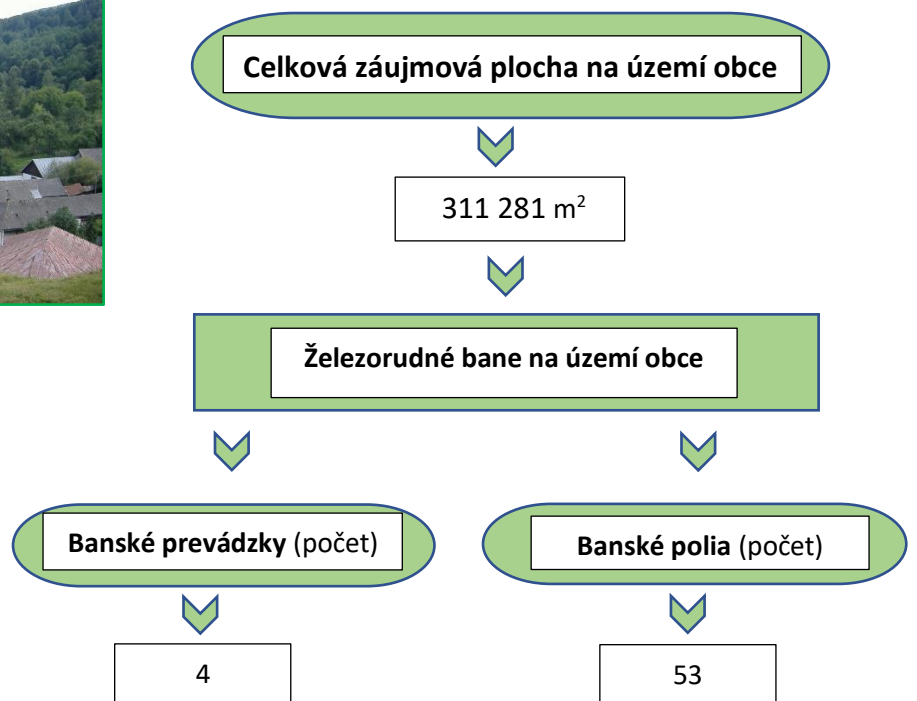
Sirk (Szirk), okres Revúca



- Ladislai* (ban. pole č.1-2, 81) - rozloha 22 536 m² *Jacob* (ban. pole č. 45) - 7 988 m²
Abraham (ban. pole č. 6) - 3 923 m² *Gottlieb* (ban. pole č.12) - 1 607 m²
Unter Andraei (ban. pole č.13) – 4 021 m² *Unter Paul* (ban. pole č. 15,68,45) – 33 535 m²
Ober Paul (ban. pole č. 17) - 4 003 m² *Ober Paul* (ban. pole č. 18) – 4 021 m²
Ober Paul (ban. pole č. 19) - 3 445 m² *Ober Paul* (ban. pole č. 20) – 7 581 m²
Magnaespei (ban. pole č. 26) – 3 272 m² *Martin* (ban. pole č. 28 L.D.E.) - 10 138 m²
Philipina (ban. pole č. 34, 35) - 12 063 m² *Chlotilda Abendfeld* (ban. pole č. 37) – 4 021 m²
Stefan Ádám (ban. pole č. 70) – 13 232 m² *Ob. Andrei* (ban. pole č. 41) - 44 814 m²
Rogamus (ban. pole č. 72^{1/2}) – 20 853 m² *Rogamus Ueberschar* (ban. pole č. 76) – 12 555 m²
Petri (ban. pole č. 77) – 12 998 m² *Ferdinand* (ban. pole č. 78) – 9 034 m²
Malviens (ban. pole č. 88) – 4 197 m² *Alajos* (ban. pole č. 89) - 11 966 m²
Theodor (ban. pole č. 91) – 51 478 m² *Caspar Morgenfeld Tagmass* (b. p. č. 93) – 51 478 m²
Gaspar Abendfeld (b. p. č. 94) – 51 478 m² *Melchior Morgenfeld* (b. p. č. 95) – 51 478 m²
Melchior Abendfeld (b. p. č. 96) – 51 478 m² *Baltazar Morgenfeld* (b. p. č. 97) – 51 478 m²
Baltazar Abendfeld (b. p. č. 98) – 51 478 m² *Paul* (ban. pole č. 21) – 7 178 m²
banské pole č. 31 – 632 m² banské pole AB – 16 763 m² banské pole č. 25 – 2 758 m²
majiteľ Rimavsko-muránska železiarska účastinárska spoločnosť, riaditeľ Ľudovít Borbély, v ťažbe, celková ročná ťažba v roku 1894 404 467 q.
- Banské polia č. 7, 10, 11 a 16 – rozloha 19 662 m² - majiteľ Rimavsko-muránska železiarska účastinárska spoločnosť a Emil Heinzelmann, riaditeľ Ľudovít Borbély, otvárika

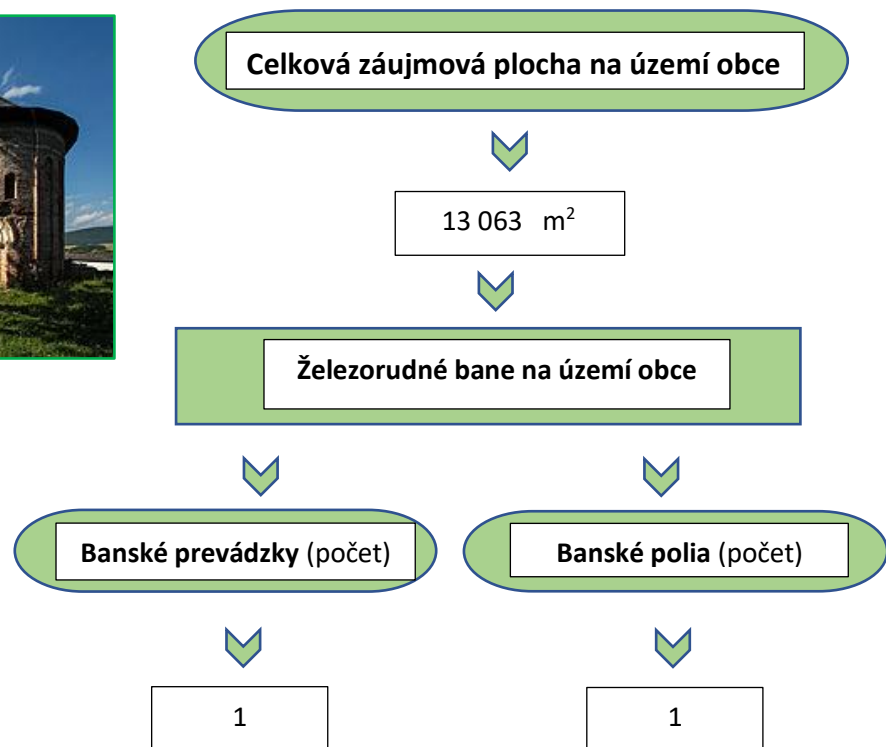
3. *Carolina* (banské pole č. 8) – 4 743 m², banské pole č. 9 – 3 905 m² - majiteľ Rimavsko-muránska železiarska účastinárska spoločnosť a železiarska spoločnosť Ploské, riaditeľ Ľudovít Borbély, otvárka
4. Banské pole č. 32 – 3 848 m², banské pole č. 39 – 2 985 m², banské pole č. 40 – 3 905 m², ban. pole č. 90: *Paulina* – 11 966 m², *Ilona* – 5 359 m², *Sára* – 51 478 m² – majiteľ železiarska spoločnosť Ploské, riaditeľ Ľudovít Borbély, polootvorené
5. Banské pole *Barbara* – 5 359 m², *Liska Djera* – 5 359 m², majiteľ knieža Coburg, riaditeľ Július Schreder, v ťažbe, ťažba v roku 1894 ... 161 542 q.
6. Banské pole *Anna* – 10 718 m², majitelia knieža Coburg a Emil Heinzelmann, riaditeľ Július Schreder, polovičná otvárka
7. Banské pole *Latinaksfeld* – 24 622 m², *Schwarzschesfeld* – 13 271 m², *Jaszvinka*, *Jaszvina* – 10 718 m², ban. pole č. 27 – 1 204 m², ban. pole č. 33 a 38 – 7 351 m², majitelia železiarska spoločnosť Ploské a Emil Heinzelmann, riaditelia Július Schreder a Karol Hertán, v ťažbe, ťažba v roku 1894 ... 135 722 q.
8. Banské pole č. 3: *Johann* – 4 182 m², ban. pole č. 14 – 4 021 m², ban. pole č. 22 – 6 319 m², ban. pole č. 23 – 11 376 m², ban. pole č. 24 – 14 016 m², ban. pole č. 29 – 9 556 m², ban. pole č. 82: *Bonaventurafeld* – 51 500 m², ban. pole č. 83: *Emiliefeld* – 51 478 m² a ban. pole č. 92: *Bonifacziusfeld* – 51 252 m², majiteľ uhorský štát, riaditeľ Vendelín Bránszky, otvárka
9. Banské pole č. 21: *Paul* – 7 718 m², majitelia uhorský štát a Železiareň R.M.S. účastinárska spoločnosť, riaditeľ Ľudovít Borbély
10. Banské pole *Gedeon* – 5 359 m², majiteľ knieža Coburg, riaditeľ Július Schreder, ťažba, ťažba v roku 1894 ... 15 462 q.

Turčok (Turcsok), okres Revúca



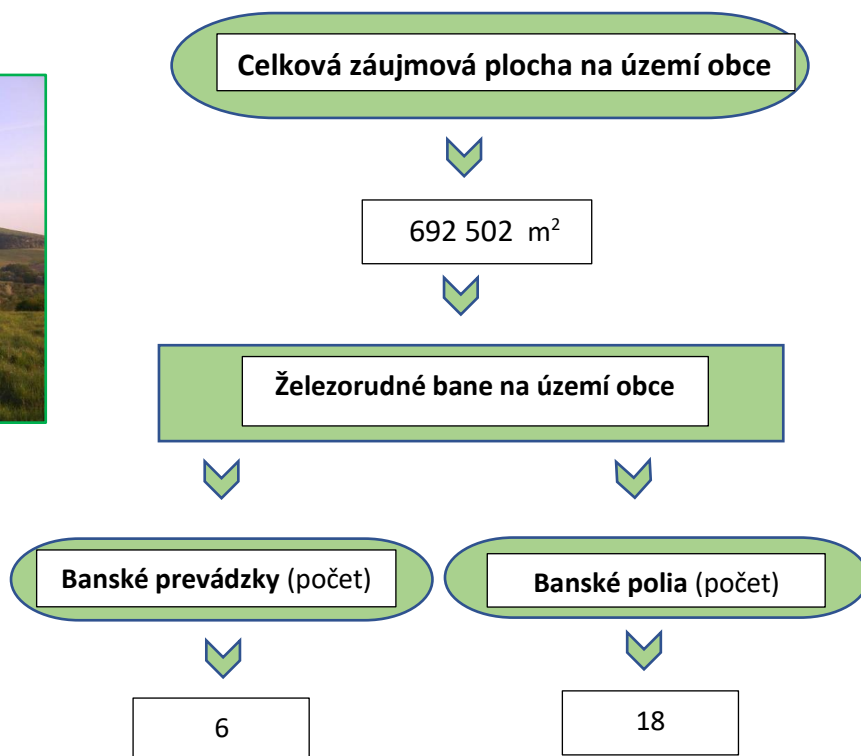

1. *Adam* (banské pole č. 41, 44, 65) ... 7 632 m² *Michael* (banské pole č. 42, 43) ... 8 042 m²
Josef (banské pole č. 45) ... 3 938 m² *Josef* (banské pole č. 46) ... 3 175 m²
Josef (banské pole č. 47) ... 737 m² *Josef* (banské pole č. 48) ... 4 366 m² *Polixena*
(banské pole č. 51, 55) ... 6 027 m² *Corneli* (banské pole č. 52) ... 3 201 m² *Polixena*
Abendfeld (ban.pole č.54) ... 7 840 m² *Polixena Nordfeld* (ban.pole č.66) ... 9 182 m²
Röczerstolln Abendfeld (ban. pole č. 57) ... 8 732 m² *Caroli* (ban. pole č. 69) ... 13 232 m²
Röczerstolln Nordfeld (ban. pole č. 58) ... 8 732 m² *Ueberschar* (ban. pole č. 42) ... 6 937 m²
Röczerstolln II. Abendfeld (ban. pole č. 61) ... 10 588 m² *Samuel* (ban. pole č.73) ... 13 674 m²
Eugen (ban. pole č. 74) ... 20 205 m² *Rupertus* (ban. pole č. 80) ... 21 838 m²
Syrus (ban. pole č. 84) ... 51 478 m² *Caroli* (ban. pole č. 85) ... 8 847 m²
Adamschacht (ban. pole č. 86) ... 9 272 m² *Alberti* (ban. pole č. 99) ... 8 847 m²
Diogenes (ban. pole č. 101) ... 9 318 m²
- majetok Rimavsko-muránskej železiarskej účastinárskej spoločnosti, riaditeľ Ľudovít Borbély, prevádzka v ťažbe, ťažba v roku 1894 400 565 q
2. Banské pole č. 62 ... 4 520 m² *Dionis* (ban. pole č. 78) ... 14 257 m²
- majiteľ Účastinárska spoločnosť železiareň Heinzelmann, riaditeľ Karol Hertán, otváarka
3. Banské pole č. 49 ... 3 406 m² banské pole č. 50 ... 4 049 m² banské pole č. 53 ... 3 945 m²
banské pole č. 56G 4 423 m² banské pole č. 60 ... 4 049 m² banské pole č. 67 ... 3 661 m²
- majetok Uhorského štátu, riaditeľ Vendelín Bránzsky, ťažobné práce
4. Banské pole č. 79 ... 20 684 m²
- majiteľ knieža Coburg, riaditeľ Július Schreder, ťažobné práce, ťažba v roku 1894 ... 32 511 q

Šivetice (Süvete), okres Revúca



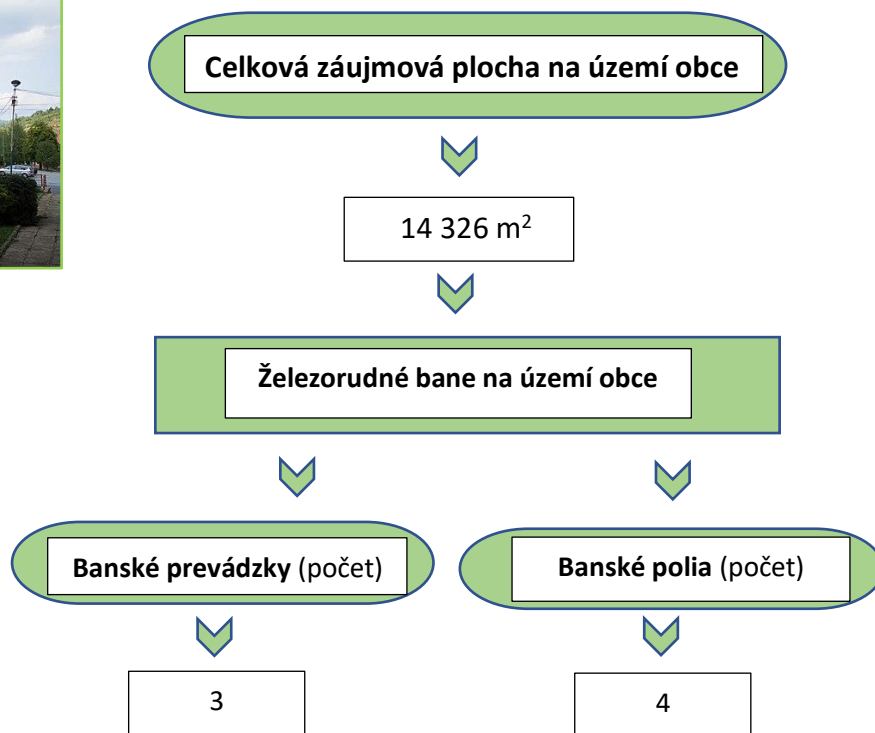
Banské pole *Luiza* ... 13 063 m², majiteľ knieža Coburg, riaditeľ Dezider Mihálik, otvárkové práce

Rákoš (Rákos), okres Revúca



1. Banské pole *András nad Kosztelom* ... 17 235 m² *Carolistoln* ... 61 473 m² *Samuel* ... 45 116 m²
- majiteľ R. M. S. železiarska účastinárska spoločnosť, riaditeľ Ľudovít Borbély, ťažobné práce, ťažba v roku 1894 ... 300 000 q
2. Banské pole *Mariaheimsuchung* ... 10 718 m² *Petronella Virasztova* ... 51 478 m²
 Friderici ... 51 478 m² *Elisabeth* ... 10 718 m²
- majiteľ knieža Coburg a Emil Heinzelmann, riaditeľ Július Schreder, otvárkové práce
3. Banské pole *Juditha in Dubje* 4 423 m² *Friderici* 4 423 m² *Johann* 4 423 m²
 Pauli in Dubje 4 423 m² *Stefan in Dubje* 4 423 m² *Carolina* 5 359 m²
 Honorata in Dubje 5 359 m²
- majiteľ knieža Coburg a 1/6 Emil Heinzelmann, riaditeľ Július Schreder, otvárkové práce
4. Banské pole *Segengottes Virasztova* 5 359 m² *Lajos Virasztova* 45 116 m²
- majiteľ Železiarska spoločnosť Heinzelmann, riaditeľ Karol Hertán, otvárkové práce
5. Banské pole *Rákoser Eisenstein Grubenfeld* 179 494 m²
- majiteľ R. M. S. železiarska účastinárska spoločnosť, riaditeľ Ľudovít Borbély, ťažobné práce, ťažba v roku 152 928 q
6. Banské pole *Angelica Vodicza* 180 465 m²
- majiteľ Železiarska spoločnosť Heinzelmann, riaditeľ Karol Hertán, otvárkové práce

Jelšava (Jólsva), okres Revúca



1. Banské pole *Aranka* 2 993 m² *Ida* 392 m² *József* 618 m²

- majitelia Jozef Habányi ½ a Andrej Holeczy ½, riaditeľ Emil Babnigg, otvárkové práce

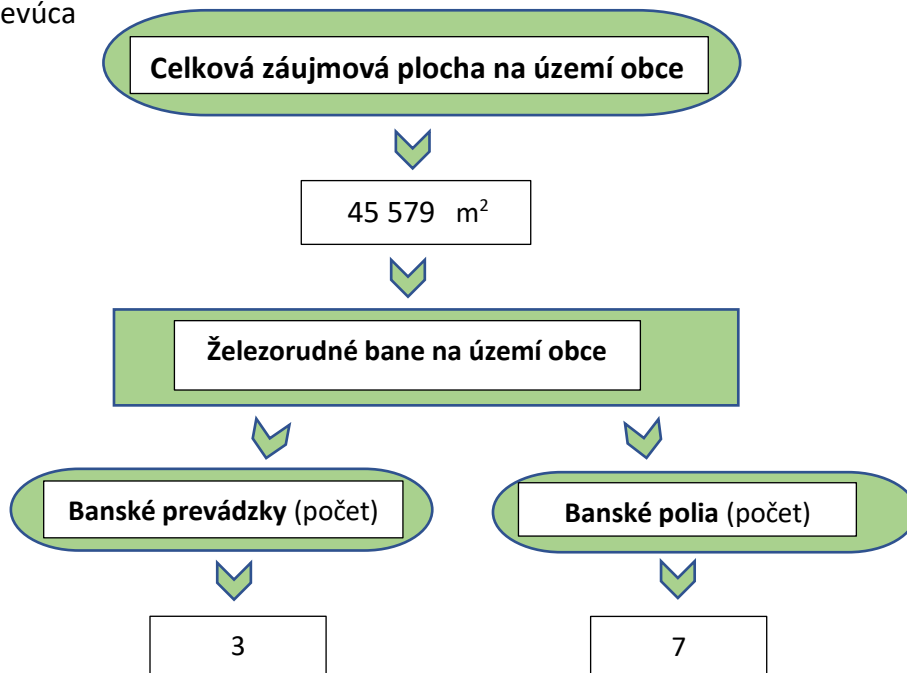
2. Banské pole *Mariastolln* 5 359 m²

- majiteľ J. Karol Sárkány a štítnicka Concordia, riaditeľ Mikuláš Petrovics, otvárkové práce

3. Banské pole *Anna* 4 963 m²

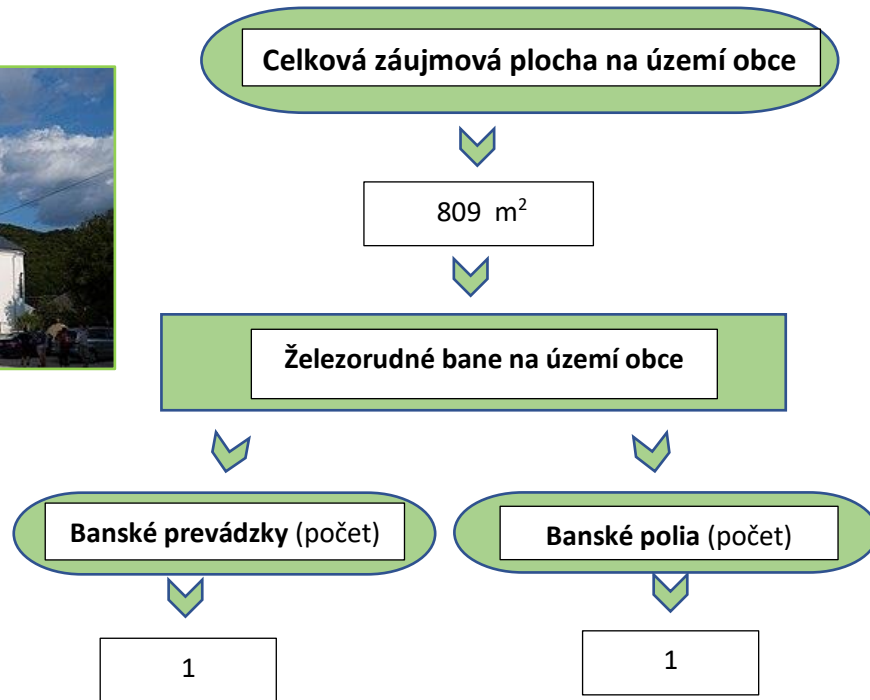
- majiteľ mesto Jelšava, riaditeľ Gustáv Bazilidesz, otvárkové práce

Nandráž (Nandrás), okres Revúca



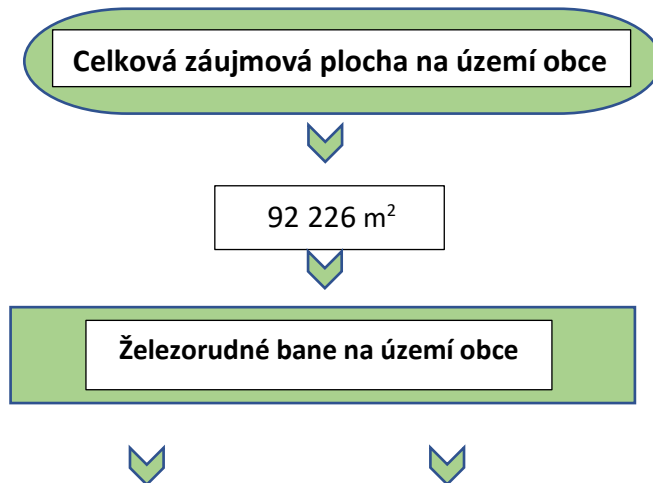
1. Banské pole *Nandrás* 2 707 m²
- majiteľ R. M. S. železiarska účastinárska spoločnosť, riaditeľ Ľudovít Borbély, otvárka
2. Banské pole *Hoffnung* 10 718 m²
- majitelia knieža Coburg ½, Emil Heinzelmann ½, riaditeľ Július Schreder, otvárka
3. Banské pole *Ludovici* 5 359 m² *Friedrich* 10 718 m² *Friedrich Morgenfeld* 10 718 m²
 Rudolf Abendfeld 10 718 m² *Stefan* 5 359 m²
- majiteľ Banská spoločnosť železiarne Heinzelmann, riaditeľ Karol Hertan, otvárka

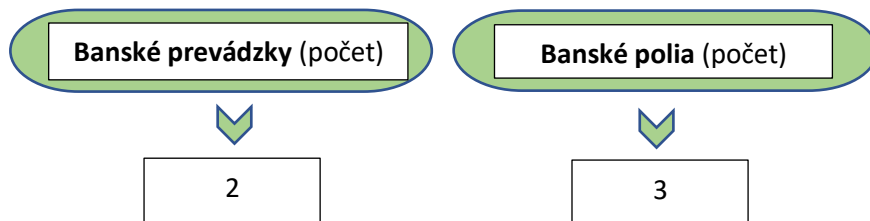
Ratkovské Bystré (Ratkó-Bistró), okres Revúca



Železorudná baňa *Lajos* 809 m², - majiteľ Karol Fischer, ťažba v roku 1894 ... 14 503 q

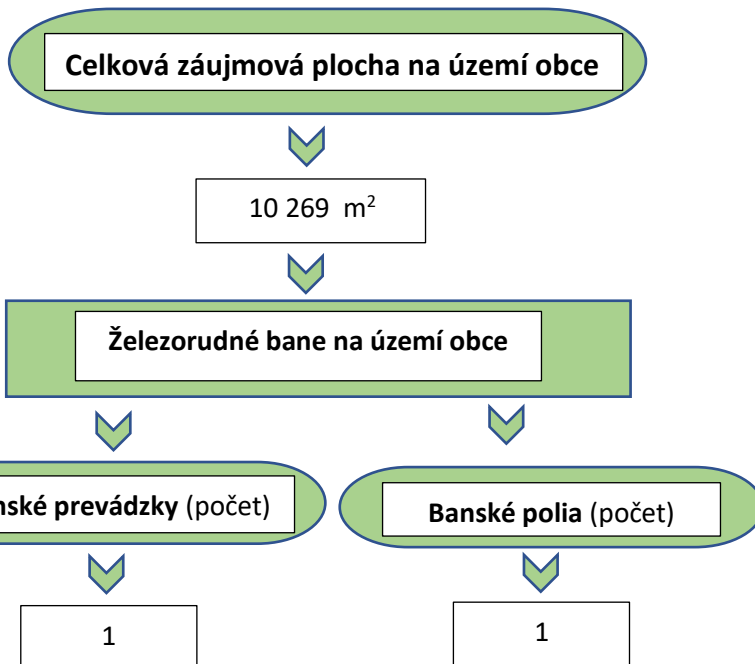
Rybník (Borosznok), časť **Brusník**, okres Revúca





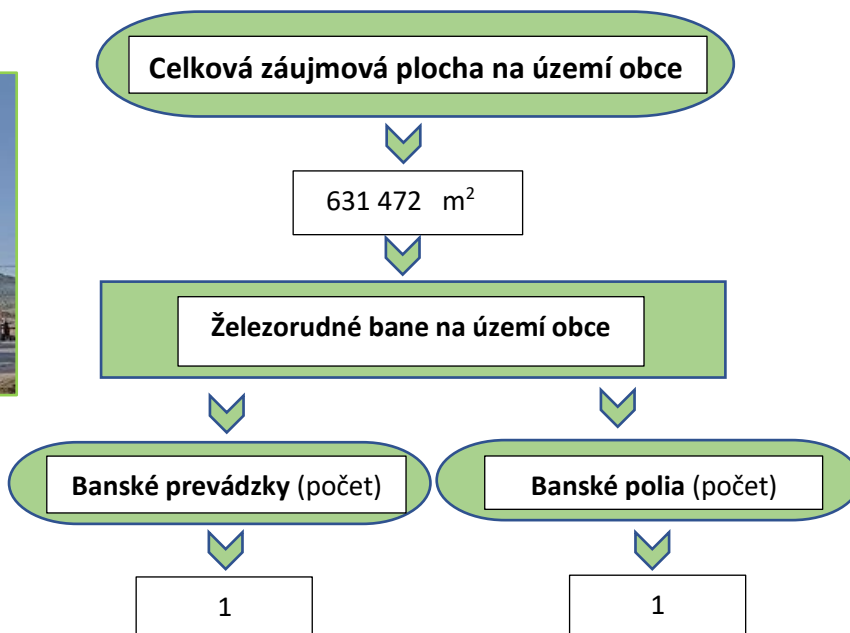
1. Banské pole *Martin Morgenfeld* 90 232 m² *Martin Abendfeld* 90 232 m²
- majiteľ R. M. S. železiarska účastinárska spoločnosť, riaditeľ Ľudovít Borbély, otvárka
2. Banské pole *Sámuel* 1 994 m², majiteľ Samuel Groszmann

Ratková (Ratkó), okres Revúca



Železorudná baňa na území obce v ban. poli *Márton* 10 269 m², majiteľ Karol Fischer, ťažobné práce, ťažba v roku 1894 10 642 q

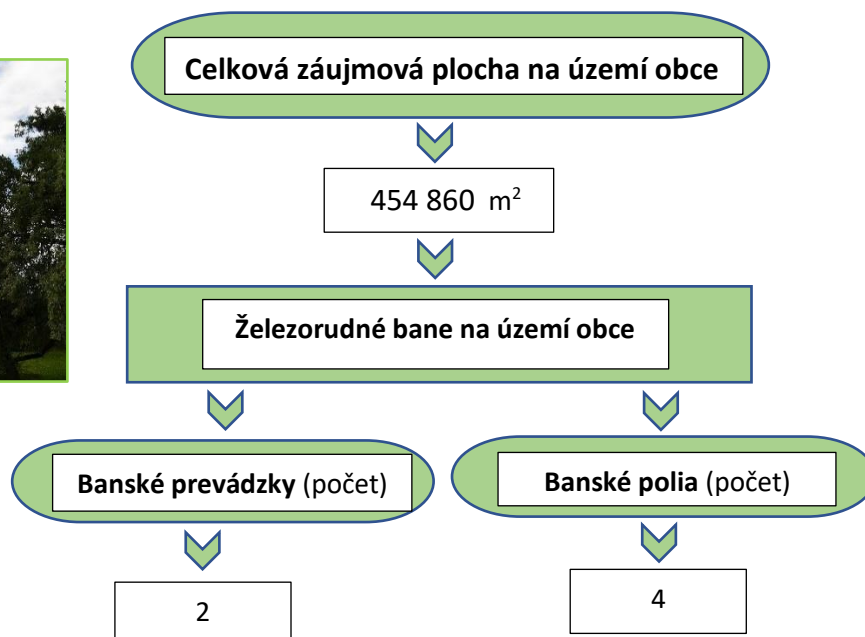
Muránska Dlhá Lúka (Hosszúrét), okres Revúca



1. Banské pole *Cservena* 9 072 m²

- majiteľ R. M. S. železiarska účastinárska spoločnosť, riaditeľ Ľudovít Borbély, otvárka

Španie Pole (Ispánmező), okres Rimavská Sobota



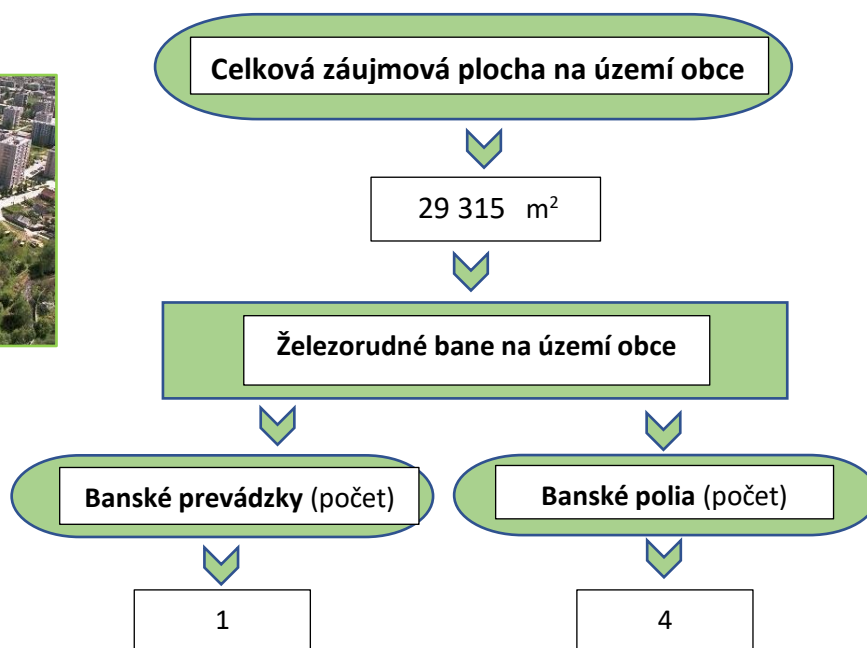
1. Banské pole *Michael a Johanni* 270 698 m² *Friderici* 180 465 m²

- majiteľ banská spoločnosť Johanni, riaditeľ Samuel Kirschner, otvárkové práce

2. Banské pole *Ispánmező* 3 696 m²

- majiteľ Karol Fischer, ťažobné práce, ťažba v roku 1894 ... 8 932 q

Revúca (Nagy Rőcze), okres Revúca



Banské pole *Nagy Rőcze* 4 031 m²

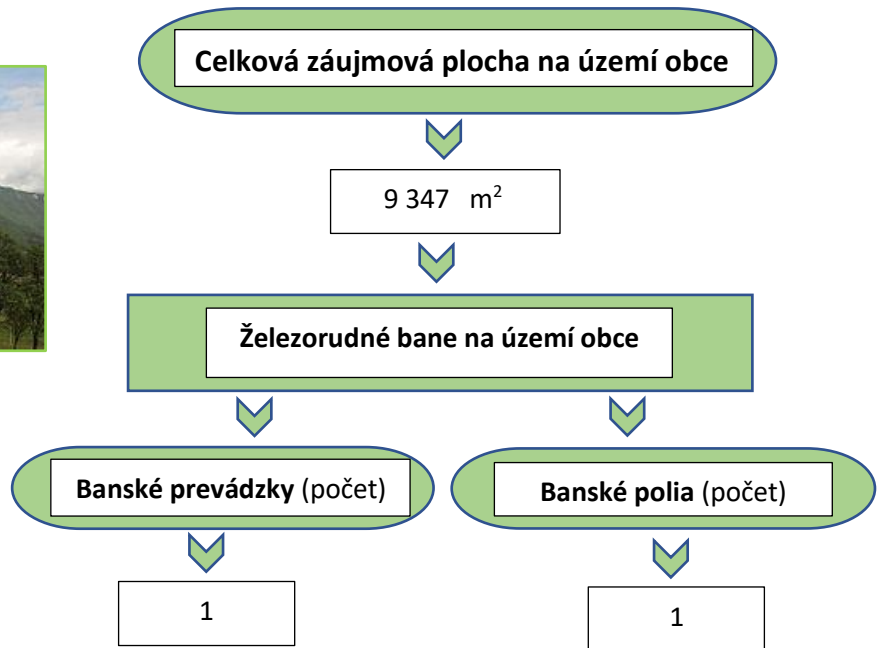
Rudna 12 039 m²

Kicskova 782 m²

Bartova ... 12 461 m²

- majiteľ R. M. S. železiarska účastinárska spoločnosť, riaditeľ Ľudovít Borbély, otváarka

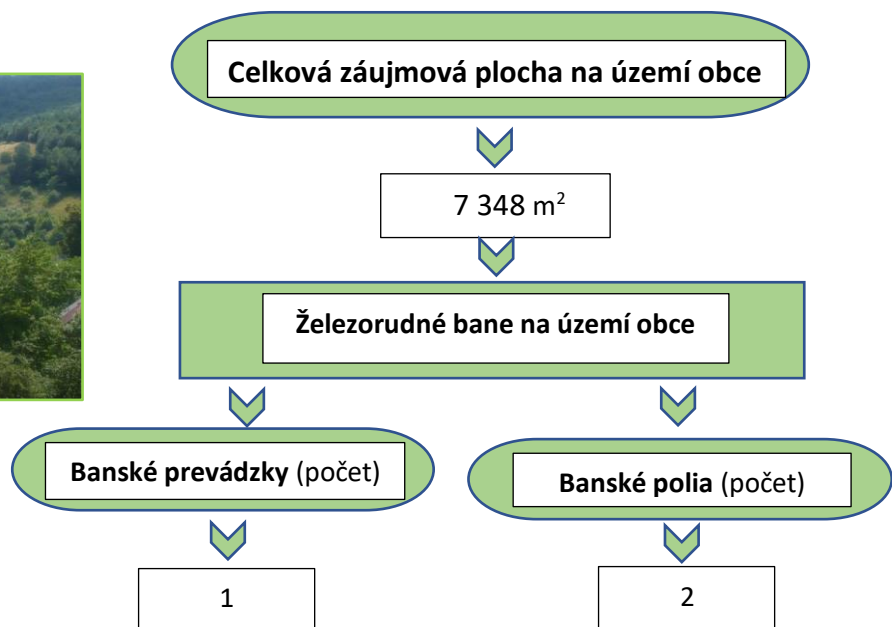
Muráň (Murány), okres Revúca



Banské pole *Maxima* 9 347 m²

- majiteľ R. M. S. železiarska účastinárska spoločnosť, riaditeľ Ľudovít Borbély, otváarka

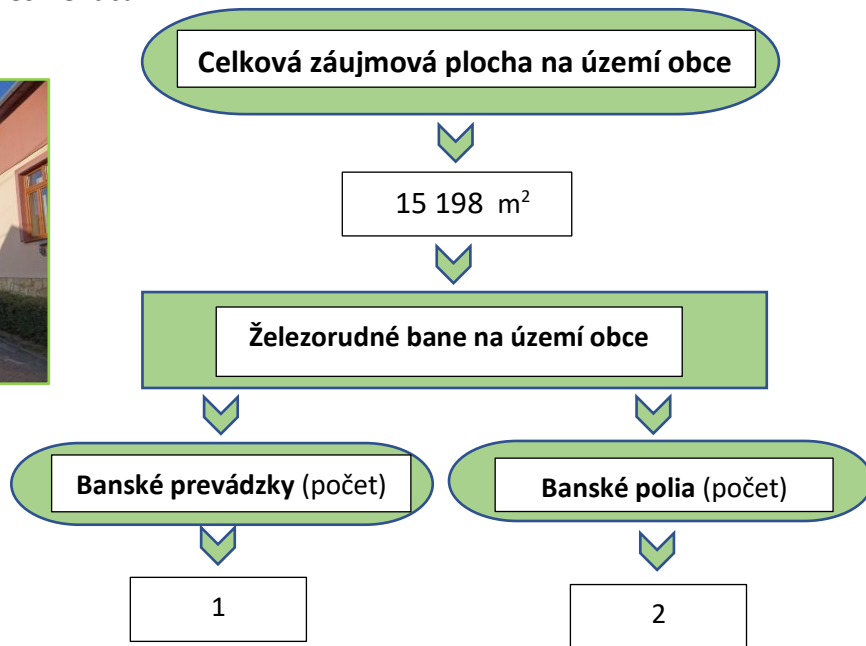
Hrlica (Gerlicze), okres Revúca



Banské pole *Klementina* 6 425 m² *Géza* 923 m²

- majiteľ Karol Fischer, ťažobné práce, ťažba v roku 1894.... 13 452 q

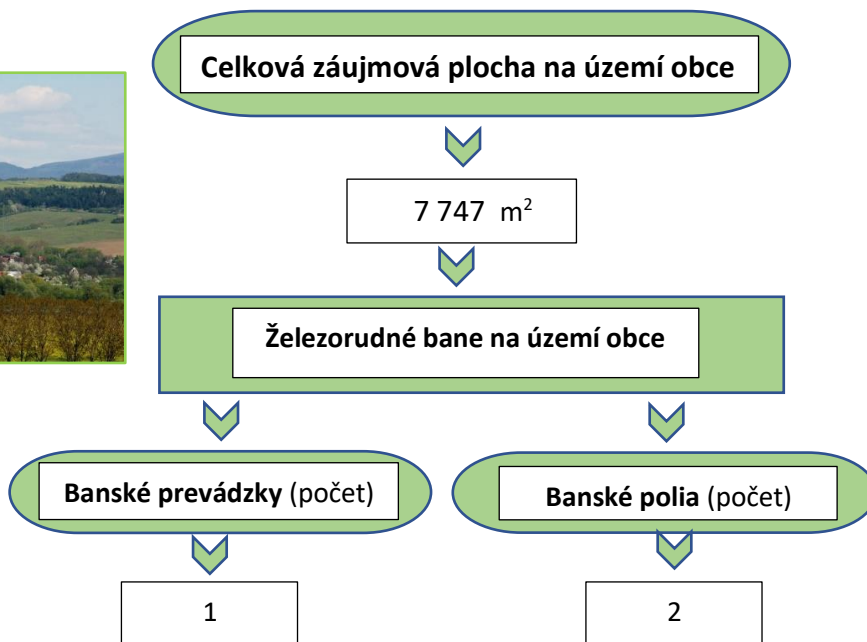
Mokr Lka (Vizesrt), okres Revca



Bansk pole *Lazecz* 9 551 m² *Treskova* 5 646 m²

- majitel' R. M. S. zeleziarska ucastinrska spolonost', riaditel' Ldovt Borbly, polotvoren

Plosk (Ploszk), okres Revca



Bansk pole *Sra* 3 752 m² *Xeres* 3 994 m²

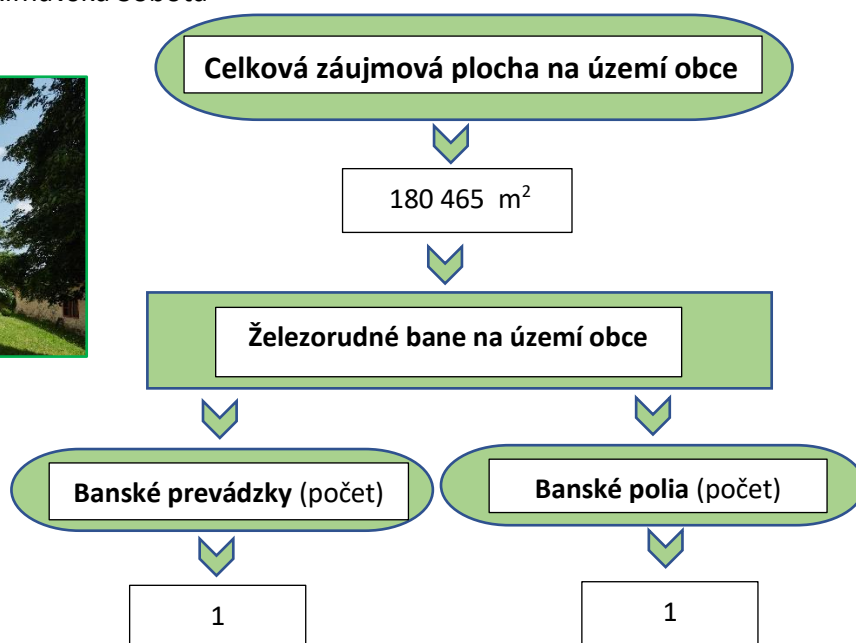
- majitel' Karol Fischer, taobn prce, taba v roku 1894 20 942 q

Hnúšťa (Nyustya), okres Rimavská Sobota



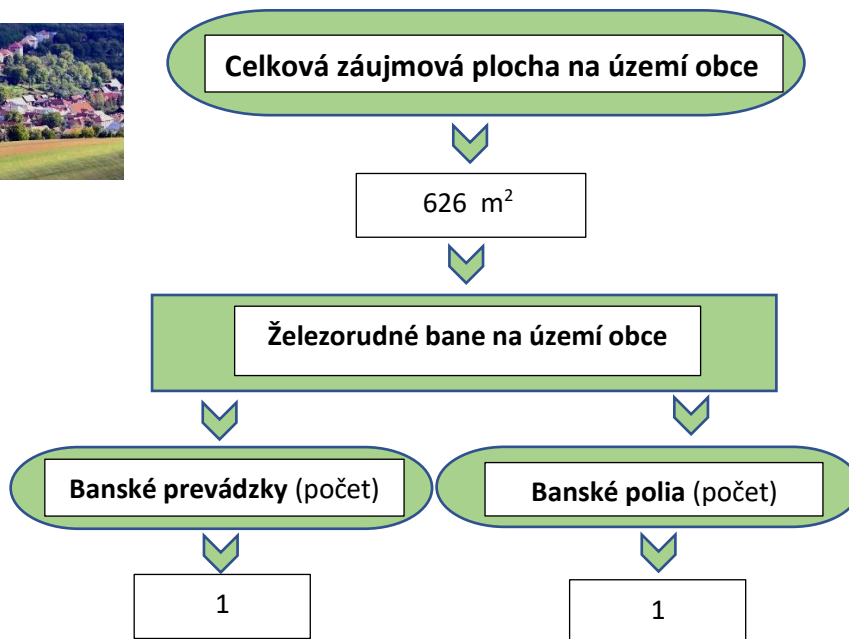
1. Banské pole *Cerberus* 180 465 m²
- majiteľ banská spoločnosť Cerberus, riaditeľ Gustáv Schneider, ťažobné práca, ťažba v roku 1894 200 q
2. Banské pole *Kotlistyo Károly* 1 623 m²
- majiteľ Karol Fischer, ťažobné práce, ťažba v roku 1894 ... 25 942 q

Kyjatice (Kiette), okres Rimavská Sobota



- Banské pole *Kiette* 180 465 m²
- majiteľ Michal Rozslozsnik, riaditeľ Samuel Stankovics, polootvorené

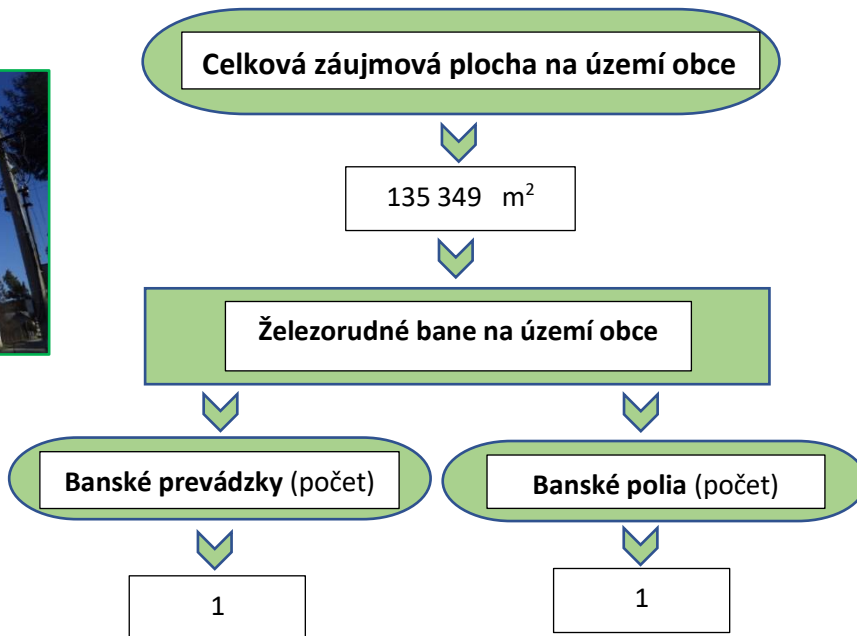
Klenovec (Klenócz), okres Rimavská Sobota



Banské pole *András* 626 m²

- majiteľ Karol Fischer, ťažobné práce, ťažba v roku 1894 7 112 q

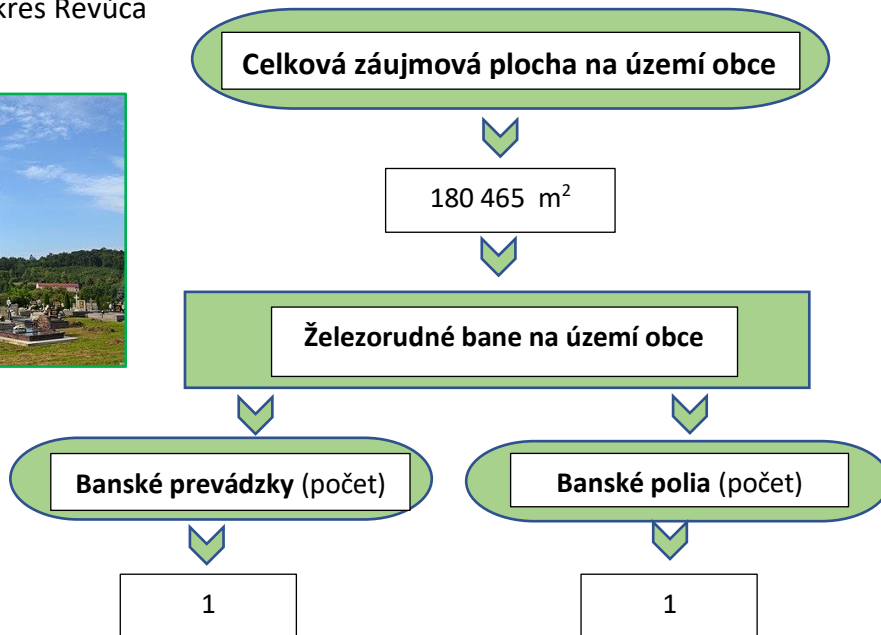
Licince (Licze), okres Revúca



Banské pole *Victor* 135 349 m²

- majiteľ banská spoločnosť železiarne Heinzelmann, riaditeľ Karol Hertán, otvárika

Držkovce (Deresk), okres Revúca



Banské pole *Luiza* 180 465 m²
 - majiteľ knieža Coburg, riaditeľ Július Schreder, otvárka

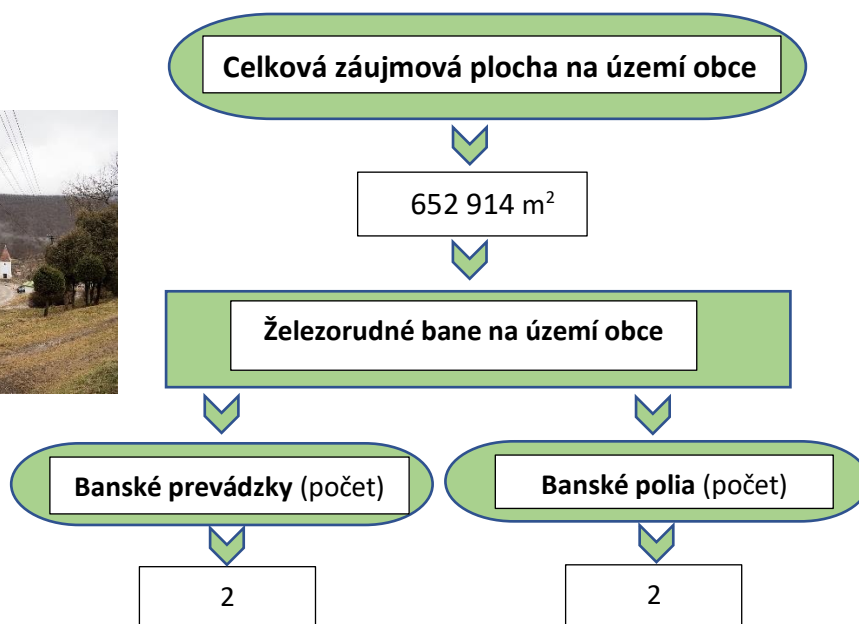
Rožňava (Rozsnyó), okres Rožňava



1. Banské pole *Hermina* 7 182 m² *Johann* 10 718 m² *Etelka* 3 121 m²
 Etelka 6 182 m² *Julianna* 9 412 m²
 - majitelia Karol Sárkány a štítnicka Concordia, riaditeľ Alexander Hermann, otvárka
2. Banské pole *Daniel* ... 5 359 m² *Clemens* 5 359 m²
 - majitelia Karol Sárkány a štítnicka Concordia, riaditeľ Mikuláš Petrovics, polootvorené

3. Banské pole *Johann* 5 359 m² *Leopoldi* 5 359 m² *Alt-Nicolai* 5 339 m²
Neu-Nicolai 5 359 m² *Maria* 5 359 m² *Aloizia* 5 359 m²
Carolina 5 359 m²
- majiteľ gróf Gejza Andrásy, riaditeľ Ján Gál, otvárka
4. Banské pole *Andreas* 180 465 m² *Josef Roszgang* 45 116 m² *Leopold* 180 465 m²
Adolf 4 244 m² *Maria* 748 m² *Karl* 13 012 m² *Anna* 1 857 m²
László 12 703 m² *Ludvig* 3 035 m²
- majiteľ spoločnosť železiarne Slavec, riaditeľ Alexander Hegyesy, otvárka
5. Banské pole *Georg* 5 359 m²
- majiteľ gróf Dionýz Andrásy, riaditeľ Július Safcsák, otvárka
6. Banské pole *Ludmilla* 180 465 m² *Anna* 14 206 m²
- majitelia Karol Sárkány a štítnicka Concordia, riaditelia Mikuláš Petrovics a Alexander Hermann, otvárka
7. Banské pole *Theresia* 14 487 m²
- spoločenské vlastníctvo, otvárka
8. Banské pole *Samuel* 5 359 m² *Martin* 5 359 m² *Johann* 10 718 m²
Johan 10 718 m² *Carl* 3 064 m² *Untere Aurelia* 180 465 m²
Obere Aurelia 180 465 m²
- majiteľ Karol J. Sárkány a štítnicka Concordia, riaditeľ Mikuláš Petrovics, otvárka
9. Banské pole *Martin* 155 947 m² *Augusta* 25 701 m² *Juditha* 66 689 m²
- majiteľ uhorský štát, riaditeľ Vendelín Branszky, otvárka
10. Banské pole *József* 14 548 m²
- majiteľ gróf Gejza Andrásy, riaditeľ Ján Gál, otvárka
11. Banské pole *Jakab* 3 733 m²
- majiteľ Jozef Szontagh, otvárka

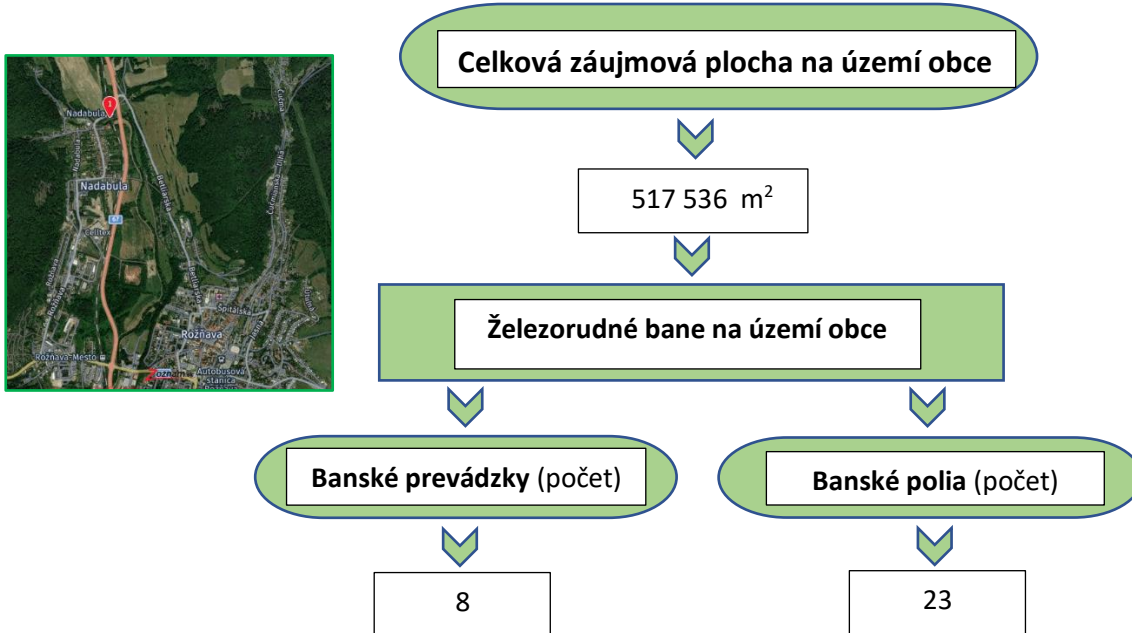
Čučma (Csucsom), okres Rožňava



1. Banské pole *Péter* 32 830 m², - spoločenské vlastníctvo, otvárka

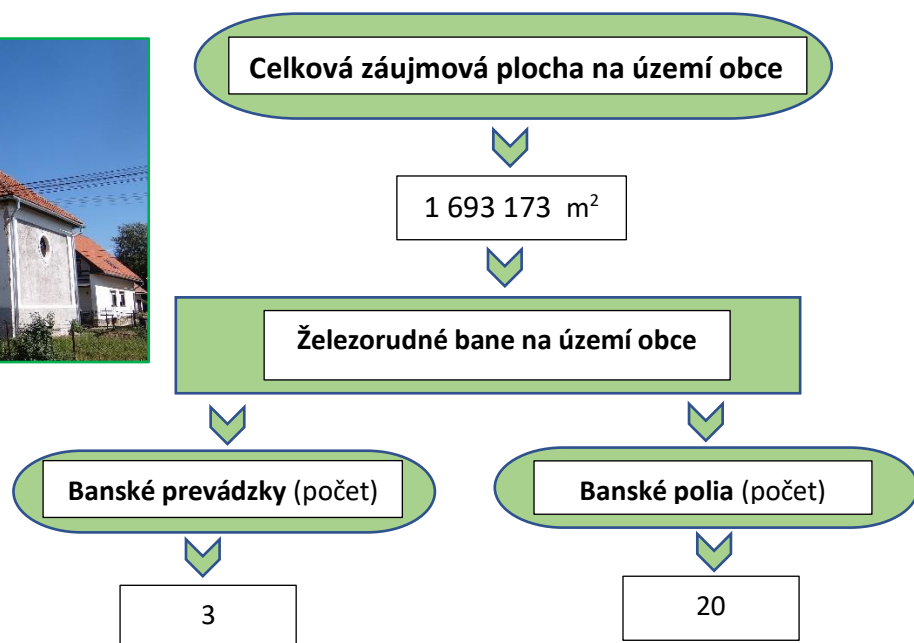
- Banské pole *Lőrincz* 135 349 m²
- majiteľ uhorský štát, riaditeľ Vendelín Branszky, otvárka

Nadabula (Nadabula) - mestská časť Rožňavy, okres Rožňava



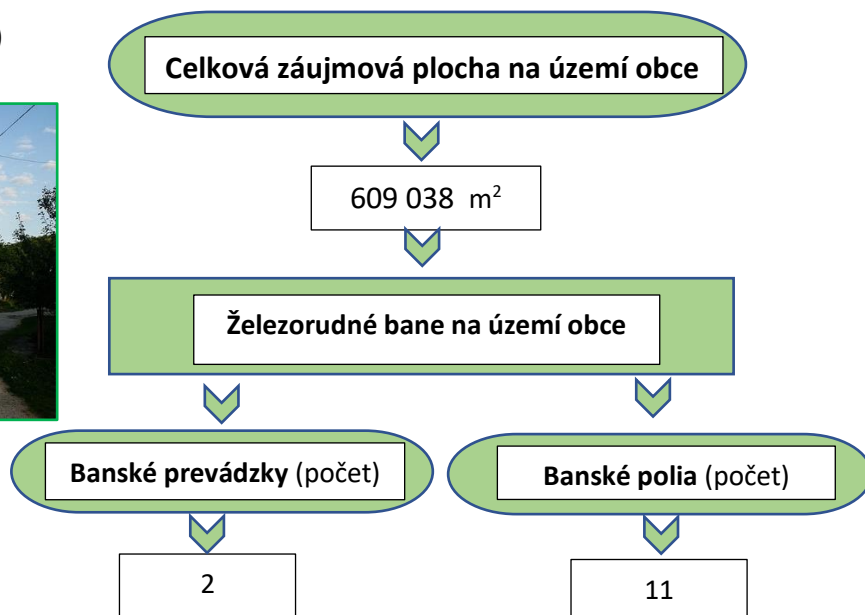

- Banské pole *Johann* 12 868 m² *Luczia* 5 359 m²
- majiteľ Karol J. Sárkány a štítnicka Concordia, riaditeľ Mikuláš Petrovics, otvárka
- Banské pole *Gabriel* 1 934 m²
- majiteľ Mária Bezeczny, otvárka
- Banské pole *Bernardi* 6 297 m² *Caroli* 135 349 m² *Johann* 5 359 m²
Szt. Benedict 5 359 m² *Henriczi* 5 359 m² *Margaretha* 5 359 m²
Mária Amália 5 359 m² *Michael* 5 359 m²
- majiteľ gróf Gejza Andrásy, riaditeľ Ján Gál, ťažobné práce, ťažba v roku 1894 ... 70 000 q
- Banské pole *József* 2 939 m²
- majiteľ železiarska spoločnosť Slavec, riaditeľ Alexander Hegyesy, otvárka
- Banské pole *Constantia* 5 359 m² *Adalberti* 5 359 m² *Isten segíts* 3 145 m²
Isten segíts felső 3 145 m² *Isten segíts alsó* 1 197 m² *Aladár* 812 m²
- majiteľ Karol J. Sárkány a štítnicka Concordia, riaditeľ Mikuláš Petrovics, otvárka
- Banské pole *Antal* 35 675 m² *Kelemen* ... 37 487 m²
- majiteľ gróf Gejza Andrásy, riaditeľ Ján Gál, otvárka
- Banské pole *Ilona* ... 2 701 m² *Mária* ... 1 436 m² *Dénes* 135 349 m², otvárka
- Banské pole *Lázár* 180 465 m²
- majiteľ uhorský štát, riaditeľ Vendelín Branszky, ťažobné práce, ťažba v roku 1894 78 895 q

Rudná (Rudna), okres Rožňava



1. Banské pole *Johann* 5 359 m² *Pauli* ... 5 359 m²
- majiteľ Karol J. Sárkány a štítnicka Concordia, riaditeľ Mikuláš Petrovics, otvárika
2. Banské pole *Gabriel* 180 465 m² *Johanni* 180 465 m² *Mária* 45 116 m²
Margaretha 25 516 m² *Gizella* 180 465 m² *Kálmán* 19 451 m²
Emília 180 465 m² *Maria Gartner lápos* 90 232 m²
- majiteľ železiarska spoločnosť Slavec, riaditeľ Alexander Hegyesy, poloottvorené
3. Banské pole *Ludvig* 5 359 m² *Ludwig* 5 359 m² *Eduard Carl* 5 359 m²
Eduard Morgen und Abendfeld 10 718 m² *Florian* 5 359 m²
Clement 5 359 m² *Etelka* 135 349 m² *Janka* 180 465 m²
Antal Mátyás 180 465 m² *Gyula* 180 465 m²
- majiteľ Mátáš Nehrer, otvárika

Kobeliarovo (Feketepatak) okres Rožňava



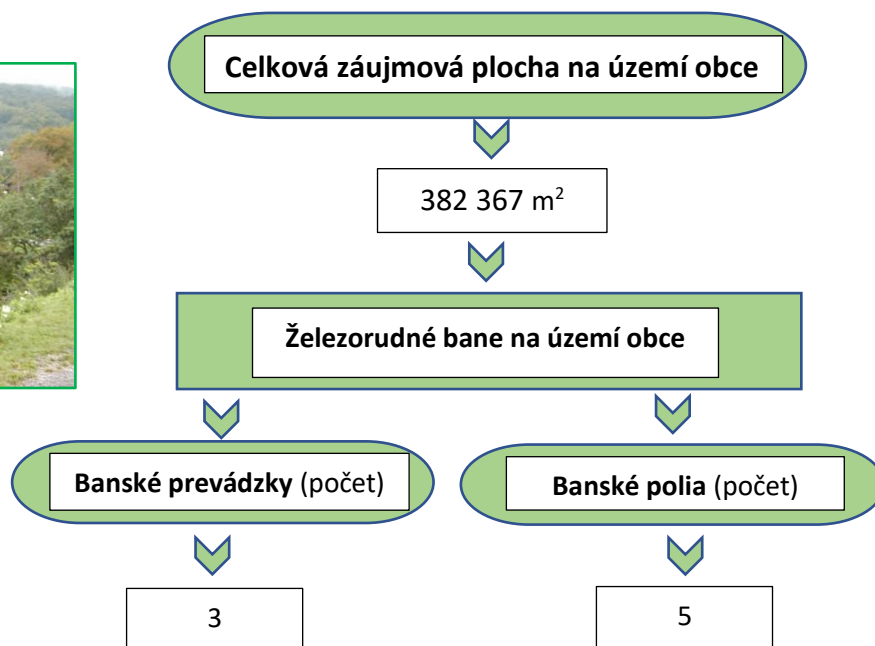
1. Banské pole *Amália* 90 232 m² *Árokbánya* 90 232 m² *Wibrana Michaeli* 45 116 m²
Hoffnung 90 232 m² *Johann* 51 478 m² *Terézia* 90 232 m²
Felicita 45 116 m²

- majiteľ Karol J. Sárkány a štítnicka Concordia, riaditeľ Mikuláš Petrovics, otvárka

2. Banské pole *Justin* 90 232 m² *Dominia* 10 718 m² *Julius* 5 359 m²
Eszther 885 m²

- majiteľ gróf Gejza Andrásy, riaditeľ Ján Gál, otvárka

Brdárka (Berdárka), okres Rožňava



1. Banské pole *Georgi* 5 359 m² *Herkules* 5 359 m²

- majiteľ Karol J. Sárkány a štítnicka Concordia, riaditeľ Mikuláš Petrovics, poloopené

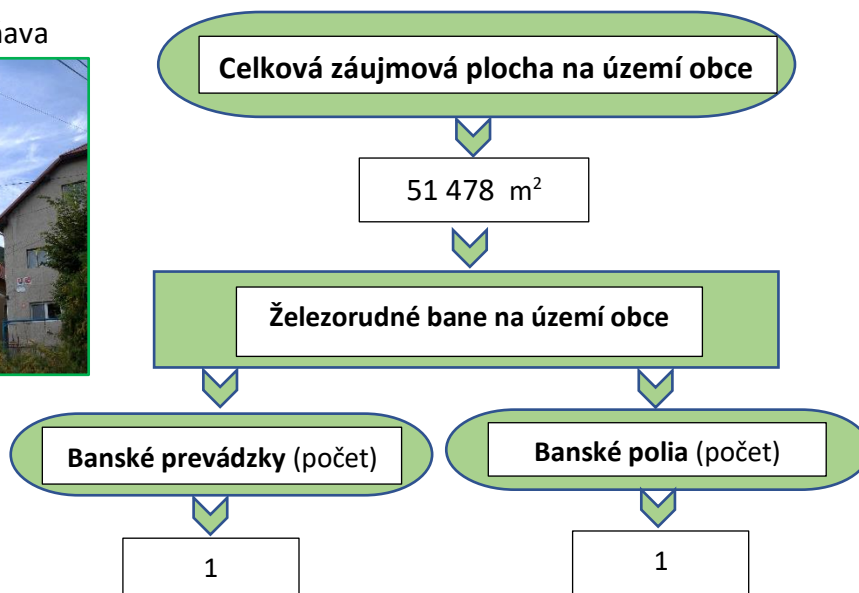
2. Banské pole *Neu-Simoni* 10 718 m²

- spoločenské vlastníctvo, riaditeľ Pavol Szontagh, otvárka

3. Banské pole *Álmos* 180 465 m² *Árpád* 180 465 m²

- majiteľ gróf Gejza Andrásy, riaditeľ Ján Gál, otvárka

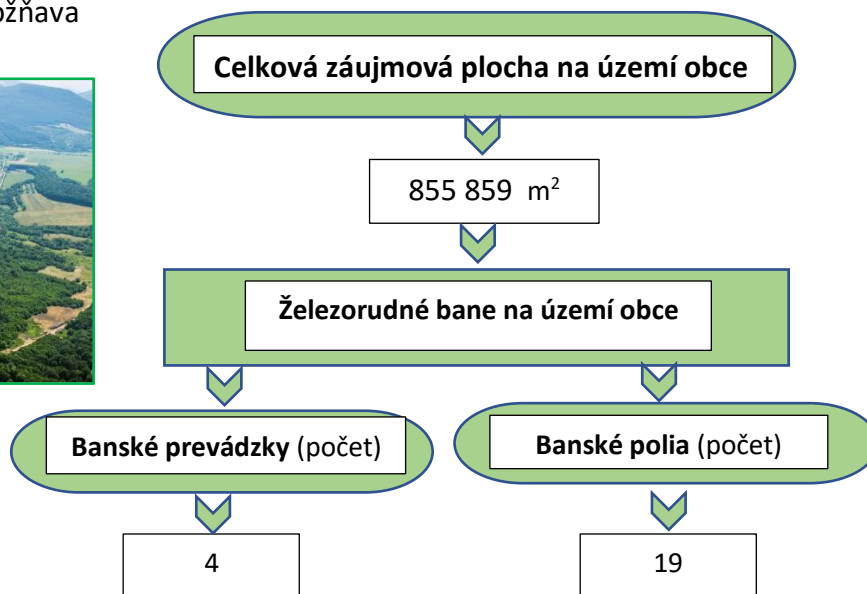
Honce (Gencs), okres Rožňava



Banské pole *Urban* 51 478 m²

- majiteľ Zuzana Babnigg, riaditeľ Emil Babnigg, otvárka

Ochtiná (Ochtina), okres Rožňava



1. Banské pole *Mariatrost* 5 359 m² *Jakob* 15 591 m² *Stephan* 4 779 m²
Kobelarka 180 465 m² *János* 135 349 m² *Porciunkula* 90 232 m²
Ágnetá 9 678 m² *Lászlómező* 3 564 m² *István* 5 879 m²
Varga feld č.29, 30, 31, 32, 33 21 716 m²

- majiteľ Karol J. Sárkány a štítnicka Concordia, riaditeľ Mikuláš Petrovics, ťažobné práce, ťažba v roku 1894 92 642 q

2. Banské pole *Polixena* 837 m² *Polixena II.* 1 978 m²

- majiteľ gróf Gejza Anrassy, riaditeľ Ján Gál, otvárka

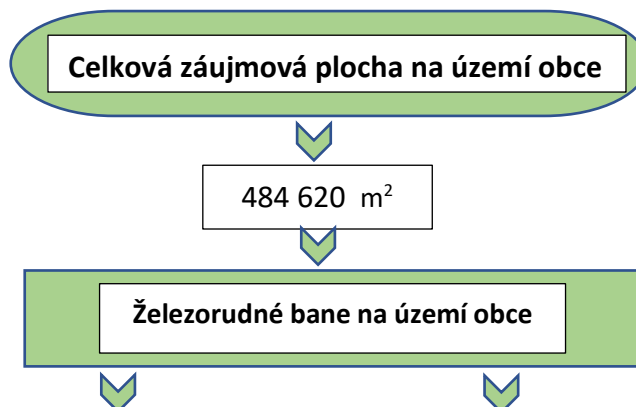

3. Banské pole *Pál* 9 787 m²

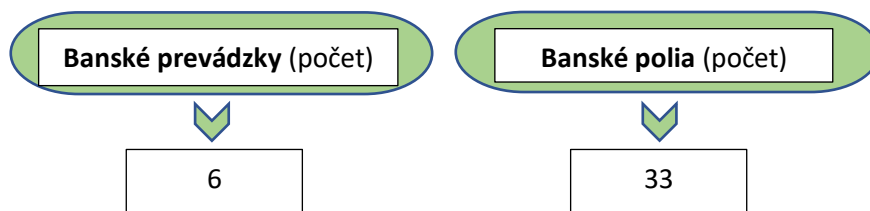
- majiteľ gróf Gejza Anrassy a Karol J. Sárkány a spol., riaditeľ Mikuláš Petrovics, otvárka

4. Banské pole *Rucsna Hradek* 4 348 m² *Friderici* 5 359 m² *pole č. 6* 3 618 m²
pole č. 9 4 779 m² *pole č. 10* 5 225 m²

- majiteľ Karol J. Sárkány a štítnicka Concordia, riaditeľ Mikuláš Petrovics, otvárka

Štítnik (Csetnek), okres Rožňava





1. Banské pole č. 1 4 779 m² pole č. 3 11 663 m² pole č. 4 4 021 m²
 pole č. 5 4 779 m² pole č. 8 4 779 m² pole č. 11 4 021 m²
 pole č. 15 3 618 m² pole č. 17 9 539 m² pole č. 18 3 618 m²
 pole č. 19 3 618 m² pole č. 20 4 779 m² pole č. 21 3 618 m²
 pole č. 22 3 215 m² pole č. 23 2 010 m² pole č. 24 4 823 m²
 pole č. 25 3 618 m² pole č. 26 2 211 m² pole č. 27 4 779 m²
 pole č. 28 4 779 m² Ujmező 3 359 m² Proserpina 51 478 m²
 Áldáska 51 478 m² Véletlen 102 957 m²

- majiteľ Karol J. Sárkány a štítnicka Concordia, riaditeľ Mikuláš Petrovics, ťažobné práce, ťažba v roku 1894 55 143 q

2. Banské pole *Stefánia* 135 349 m²

- majiteľ Emma Babnigg, riaditeľ Emil Babnigg, otvárka

3. Banské pole *Anton feld* č. 7 4 391 m² *Luczia feld* č. 12 2 014 m²
 Josef Glacz 10 718 m²

- majiteľ banská spoločnosť železiarne Slavec, riaditeľ Alexander Hegyesy, polootvorené

4. Banské pole č. 2 8 042 m² pole č. 13 3 618 m² pole č. 14 3 618 m²
 pole č. 16 3 618 m²

- majiteľ gróf Andrassy, Karol. J. Sárkány a štítnicka Concordia, riaditeľ Július Safcsák, otvárka

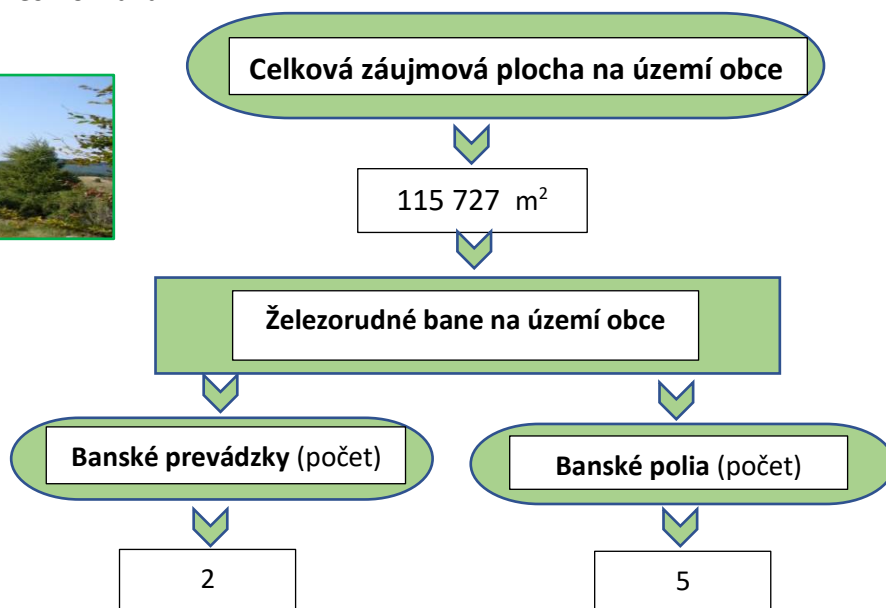
5. Banské pole *János* 42 967 m²

- majiteľ Bertalan Matolay, otvárka

6. Banské pole *Csaba* 12 566 m²

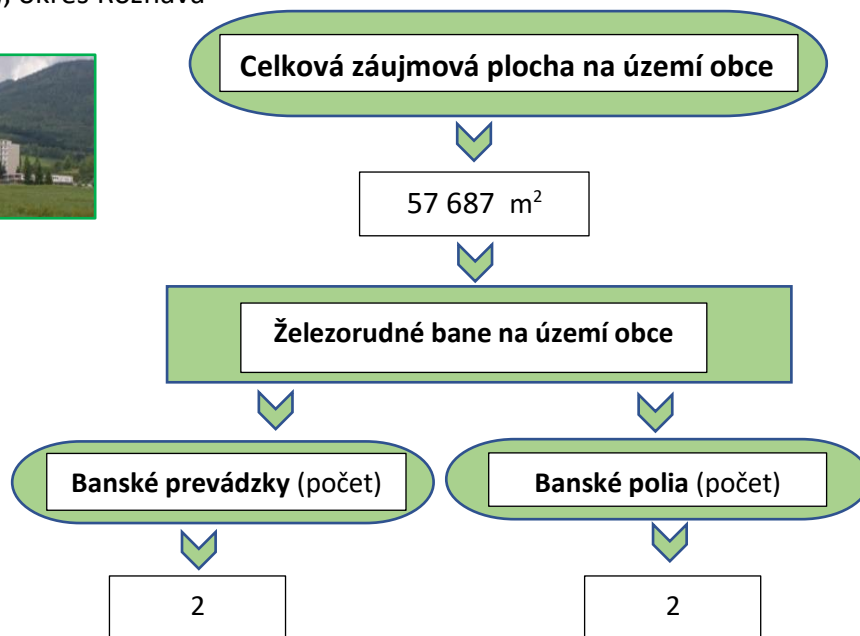
- majiteľ R. M. S. železiarska účastinárska spoločnosť, riaditeľ Ľudovít Borbély, polotvorené

Slavoška (Kis-Szlabos), okres Rožňava



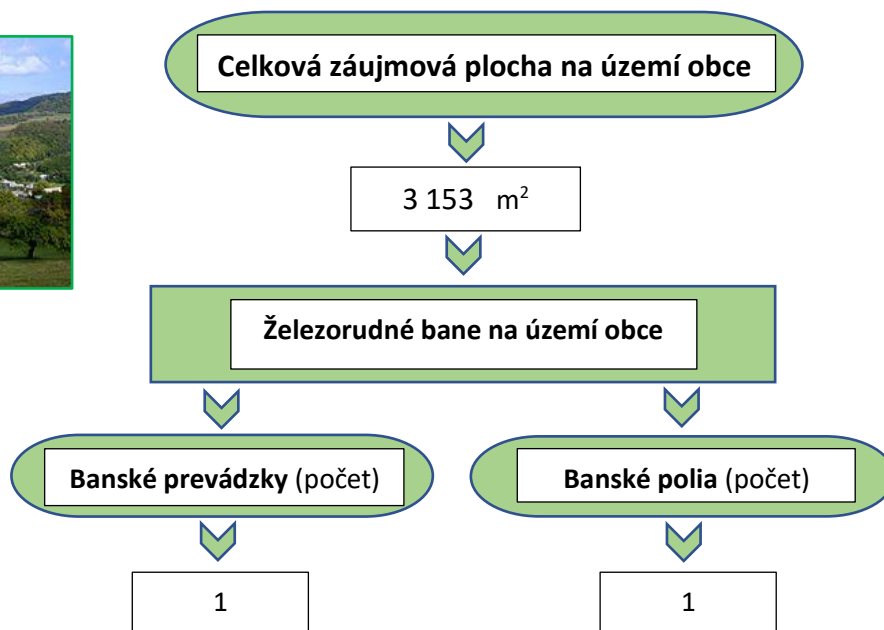
1. Banské pole *Dorothea* 51 478 m² *Mathaei* 5 359 m² *Pál mező* 51 478 m²
Hoffnung 5 359 m²
- majiteľ Karol J. Sárkány a štítnicka Concordia, riaditeľ Mikuláš Petrovics, otvárka
2. Banské pole *Boldi II.* 2 051 m²
- majiteľ Imrich J. Markó a spol., riaditeľ Jozef Markó, polootvorené

Slavošovce (Nagy-Szlabos), okres Rožňava



1. Banské pole *Nagy-Szlabos* 6 208 m²
- majiteľ R. M. S. železiarska účastinárska spoločnosť, riaditeľ Ľudovít Borbély, otvárka
2. Banské pole *Andreas* 51 478 m²
- majiteľ banská spoločnosť železiarne Heinzelmann, riaditeľ Karol Hertán, otvárka

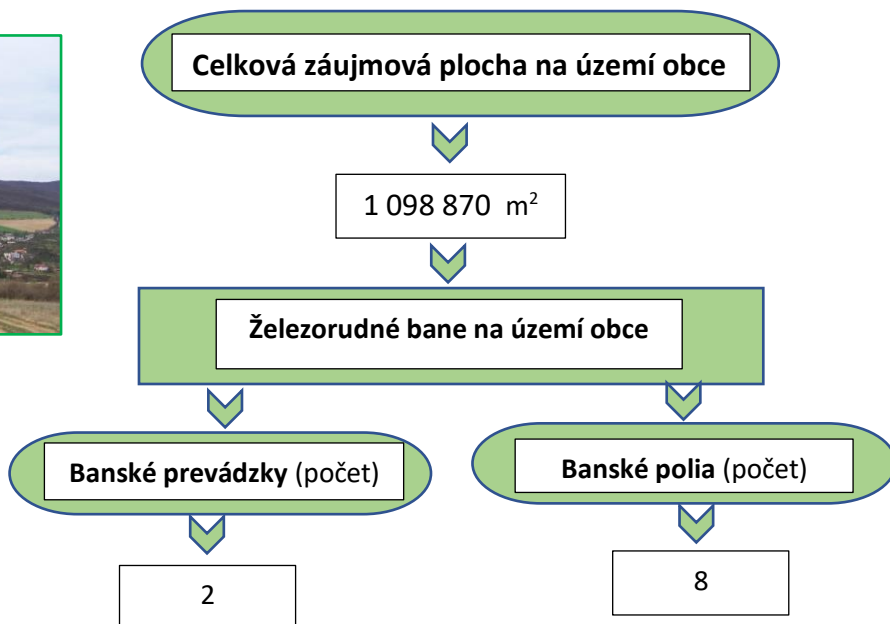
Markuška (Markuska), okres Rožňava



Banské pole *Boldi I.* 3 153 m²

- majiteľ Jozef Markó a spol., riaditeľ Jozef Markó, otvárka

Rakovnica (Rekenye), okres Rožňava



1. Banské pole *Andreas* 5 359 m²

- majiteľ Karol J. Sárkány a štítnicka Concordia, riaditeľ Mikuláš Petrovics, otvárka

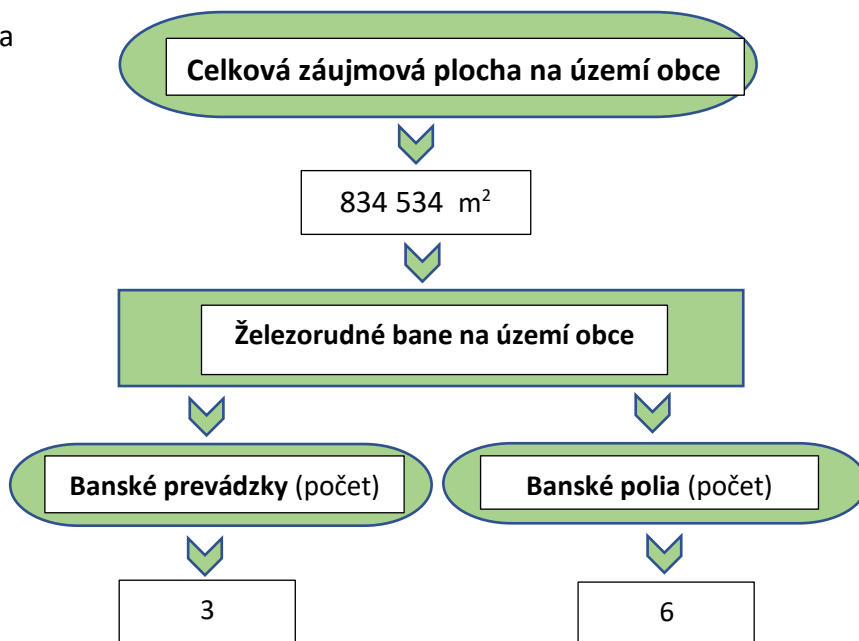
2. Banské pole *Thomasschacht* 10 718 m² *Ferencz* 180 465 m² *Arthur* 180 465 m²

Gyula 180 465 m² *Magdalena* 180 465 m² *Mathilde* 180 465 m²

Bernard 180 465 m²

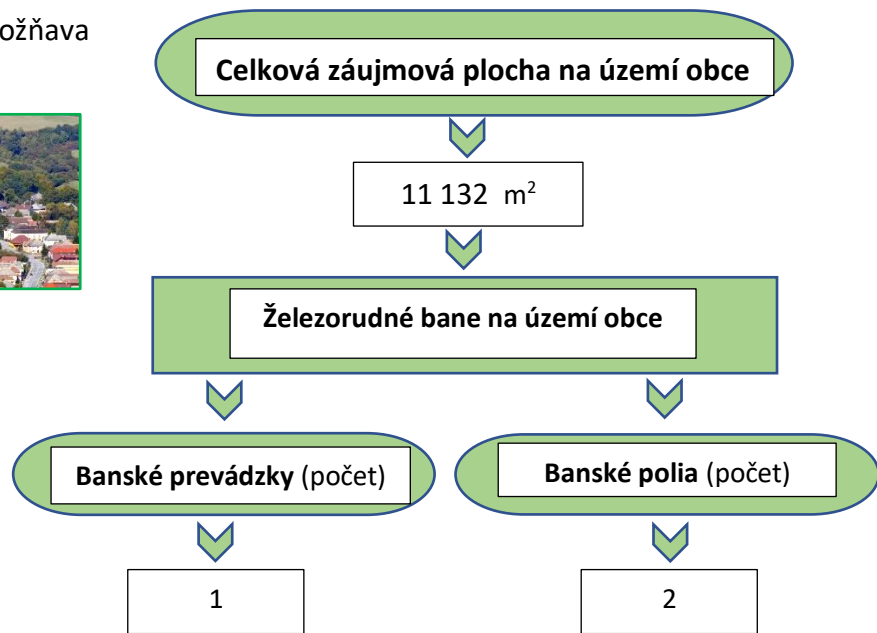
- majiteľ spoločnosť železiarne Slavec, riaditeľ Alexander Hegyessy, otvárka

Betliar (Betlér), okres Rožňava



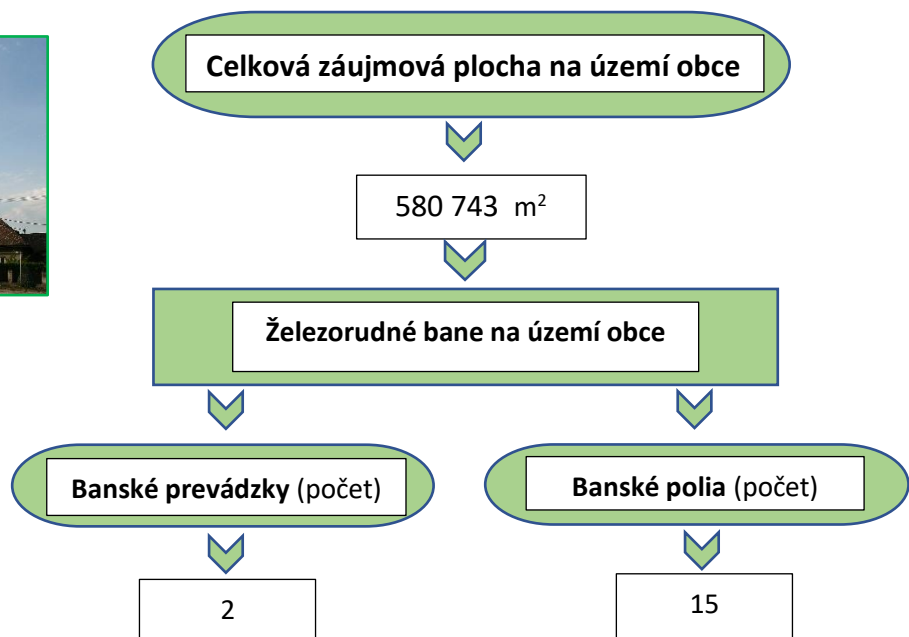
1. Banské pole *Jakobine* 5 359 m² *Izabella* 10 718 m² *Cleopatra* 51 478 m²
 Thomas 90 232 m²
 - majiteľ gróf Gejza Andrásy, riaditeľ Ján Gál, ťažobné práce, ťažba v roku 1894 135 756 q
2. Banské pole *Gyula* 135 349 m²
 - majiteľ Július Roxer, otváarka
3. Banské pole *Géza* 180 465 m²
 - majiteľ banská spoločnosť Vítkovice, riaditeľ Ľudovít Ujházy, polootvorené

Brzotín (Berzéte), okres Rožňava



- Banské pole *Malomárok* 789 m² *Marcusu* 10 333 m²
 - majiteľ Lucián Gundelfinger, polootvorené

Gemerská Poloma (Nagy- és Kis Veszverés), okres Rožňava



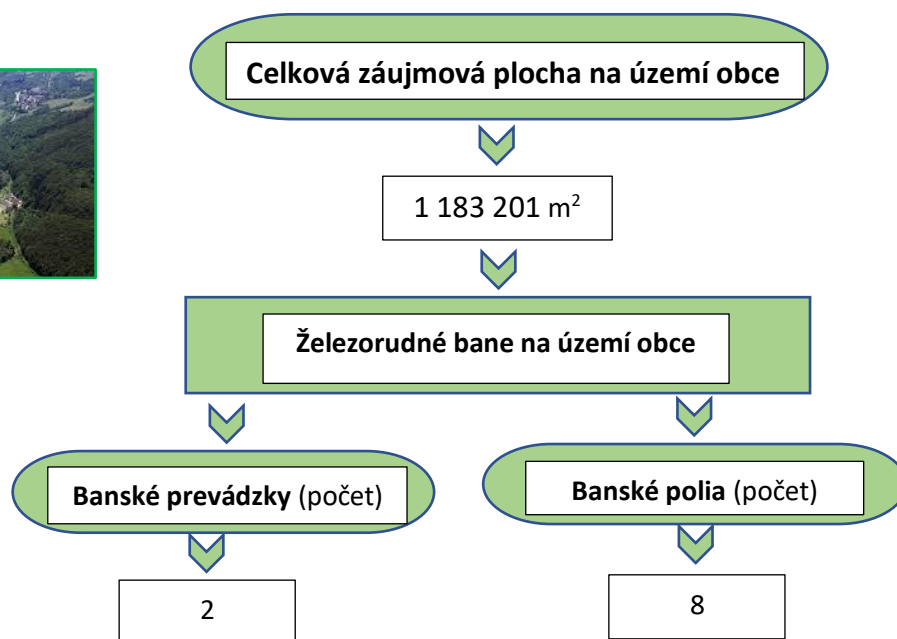
1. Banské pole *Pluto* 7 966 m² *Péter Flosz* 180 465 m² *Hámor* 6 623 m²
Ármin 5 359 m² *Mangan* 10 718 m² *Glückstollen* 10 718 m²
Josef Leopold Emerich 16 077 m² *Schraniki* 10 718 m²
Hauptstollen 10 718 m² *Spalena Schachta* 5 359 m²
Dorothea 10 718 m² *Hanibal* 10 718 m² *Klara* 2 449 m²

- majiteľ gróf Gejza Andrásy, riaditeľ Ján Gál, otvárka

2. Banské pole *Castor Pollux* 10 718 m² *Mária Terézia* 10 718 m²

- majiteľ železiarska spoločnosť Slavec, riaditeľ Alexander Hegyessy, polootvorené

Gočovo (Gócs), okres Rožňava



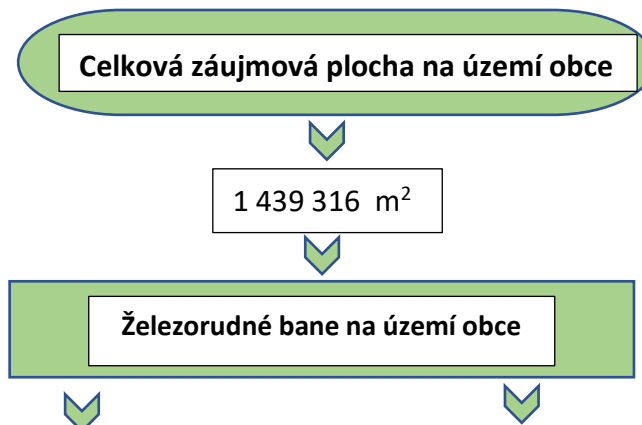
1. Banské pole *Gampelstollen* 180 465 m² *Béla* 90 232 m² *Victor* 180 465 m²
Árpád 180 465 m² *Kálmán* 180 465 m² *Attila* 180 465 m²
Zoltán 180 465 m²

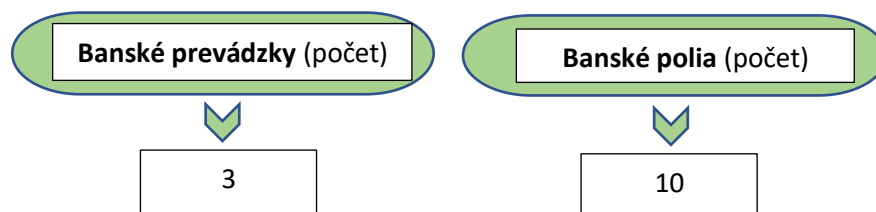
- majiteľ gróf Gejza Andrásy, riaditeľ Ján Gál, ťažobné práce, ťažba za rok 1894 60 000 q

2. Banské pole *Géza* 10 175 m²

- majiteľ fideikomis grófa Juraja Andrásyho, riaditeľ Július Safcsák, otvárka

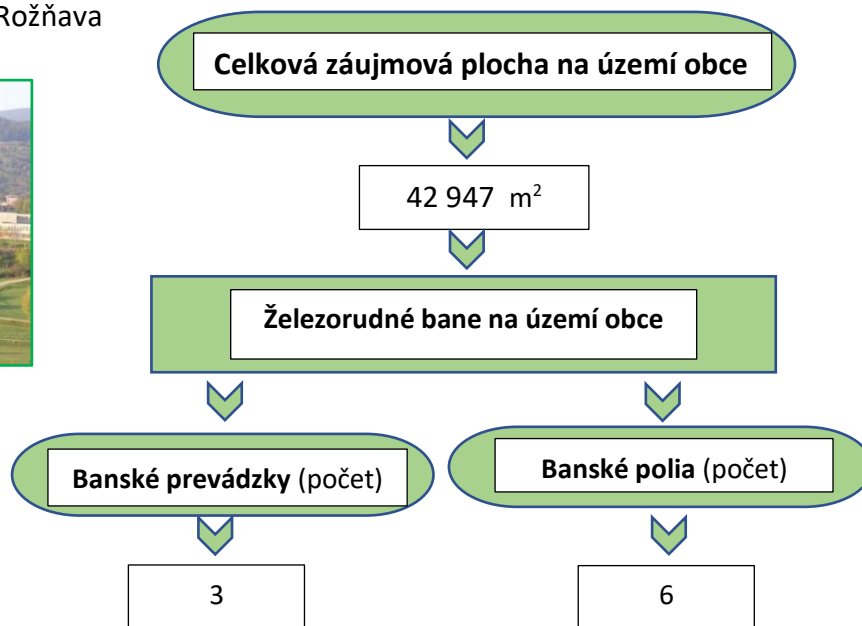
Rožňavské Bystré (Sebespatak), okres Rožňava





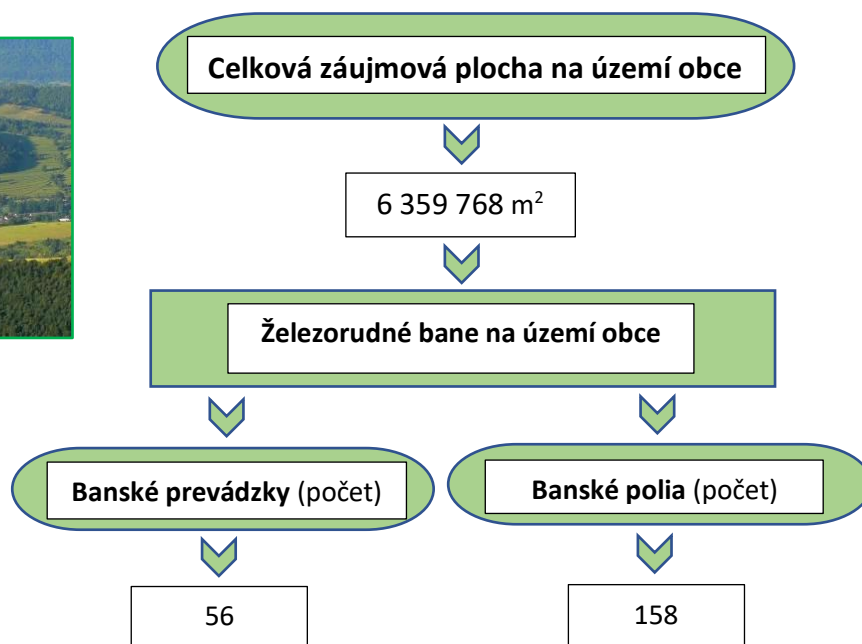
1. Banské pole *Anton I.* 180 465 m² *Anton II.* 180465 m² *Arthur I.* 180 465 m²
 Béla 180 465 m² *Pollux* 180 465 m² *Castor* 180 465 m²
 - majiteľ banská spoločnosť železiarne Slavec, riaditeľ Alexander Hegyessy st., otvárka
2. Banské pole *Köves* 180 465 m² *Vizes* 180 465 m² *Attila* 90 232 m²
 - majiteľ gróf Gejza Andrassy, ťažobné práce, ťažba za rok 1894 80 942 q (spolu so železiarňou Slavec)
3. Banské pole *Neitus* 5 359 m²
 - majiteľ Emma Babnigg a spol., riaditeľ Matulaj Bertalan, otvárka

Rejdová (Rédova), okres Rožňava



1. Banské polia *Clotilde* rozloha 10 718 m² *Mariahilf* 10 718 m² *Apollonia* 2 471 m²
 Virgilius 2 389 m²
 - vlastník gróf Andrassy Géza, riaditeľ Ján Gál, otvárkové práce
2. Banské pole *Johann Baptista* 16 077 m²
 - vlastník Karol Sárkány, otvárka
3. Banské pole *Augustin* 573 m²
 - vlastník Micha Rozslosnik, riaditeľ Samuel Stankovics, otvárka

Dobšiná (Dobsiná), okres Rožňava



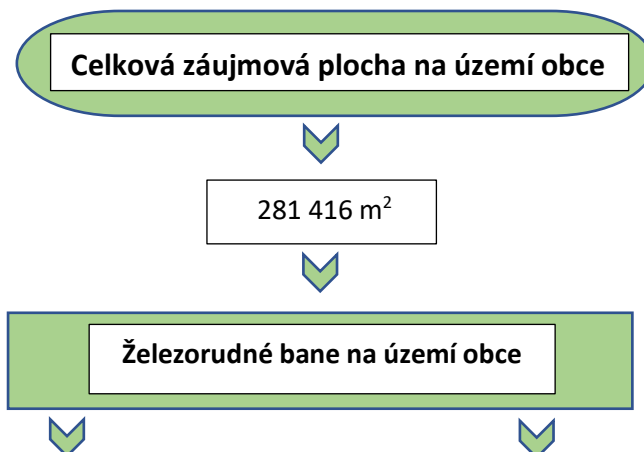
1. Banské polia *Fortuna* rozloha 10 718 m² *Carl* 10 718 m² *Gábiel* 10 718 m²
Regina 5 359 m² *Ludvig* 5 359 m² *Ludvig* 10 718 m²
Királymező 10 718 m² *Rotherhut* 10 718 m² *Sigmund* 4 423 m²
Timotheus 4 513 m² *Haidinger* 9 995 m² *Friedfeld* 4 708 m²
Felix 9 419 m² *Neuhoffnung* 51 478 m² *Gottfried* 478 m²
Andreas 51 478 m²
 - vlastník Uhorský kráľovský erár, riaditeľ Vendelín Bránszky, dočasne nečinné
2. Banské polia *Martini* rozloha 4 779 m² *Paid* 4 779 m² *Péter* 4 779 m²
Louize 4 779 m²
 - vlastník Karol J. Sárkány a štítnicka Concordia, riaditeľ Mikuláš Petrovics, otváarka
3. Banské polia *Amália* 10 718 m² *Anna* 5 359 m² *Georg* 5 359 m²
Constantia 5 359 m² *Jakob* 5 359 m² *Philipi* 5 359 m²
Ábrahám 11 631 m² *Jakob* 2 301 m² *Sofia* 180 465 m²
 - vlastník gróf Gejza Andrásy, riaditeľ Ján Gál, ťažba v roku 1894 40 000 q
4. Banské polia *Franciska* 51 478 m² *Gregor* 5 359 m² *Sigismund*10 718 m²
Magdalena 5 359 m² *Mathei* 5 359 m² *Gotlieb* 5 359 m²
Frohnleicam 5 359 m² *Jakobi* 5 359 m² *Végmező* 5 359 m²
Ferdinand.... 10 718 m² *Jakobi* 51 478 m² *Johann Forisch* 3 531 m²
Andraei 1 827 m² *Dorothea* 2 816 m² *Willibáldi* 2 388 m²
Julie 5 359 m² *Teskovics* 13 616 m² *Leander* 5 359 m²
Hero 5 359 m² *Victoria* 5 359 m² *Ferdinand* 5 359 m²
Rochus 820 m² *Antonia* 51 478 m² *zvyšok* 2 880 m²
Caroli 4 427 m² *Josefi* 4 427 m² *Antonia* 4 664 m²
Simon 4 664 m² *Gregor* 51 478 m² *Igazság hajnal és Déli*...32 056 m²
Etelka 102 957 m² *Óhegyi maradék* 11 297 m² *Sámuel* 2 301 m²
Augustini 5 359 m² *Ferdinánd* 51 478 m² *Augustin* 21 2 371 m²

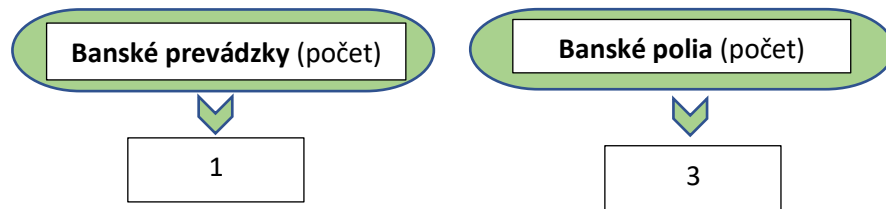
- vlastník knieža Coburg, riaditeľ Július Schreder, ťažba v roku 1894 131 768 q (z toho ťažba bane Ferdinand 34 565 q)
- 5. Banské polia *Caroli* rozloha 4 779 m² *August* 2 384 m² *Willibaldi* 1 194 m²
Amália 4 779 m² *Ágoston* 45 116 m² *János* 90 232 m²
Első hámor 4 457 m² *Második hámor* 868 m² *Ármin* 45 116 m²
Sámuel 45 116 m² *Ludovici* 45 116 m² *Antoni határköz* 2 188 m²
 - vlastník knieža Coburg, riaditeľ Július Schreder, otvárkové práce
- 6. Banské pole *Eustazia* 10 718 m² *Csügedetlen* 10 718 m²
 - majiteľ zembergská spoločnosť, riaditeľ Maxmilián Sárkány, otvárka
- 7. Banské pole *Städt. Grossfeld* 61 272 m² *Städt. Kleinfeld* 1 154 m²
Michaeli 12 491 m² *Stefan* 5 599 m²
Kálnay u. Jakab Lux 102 957 m² *Horn Accipiter* 5 939 m²
Michaeli 5 359 m² *Michaeli* 2 661 m² *Saturnus* 102 957 m²
Pila 940 m² *Luis* 5 916 m² *Justina* 560 m²
Jenő 683 m² *Kelemen* 1 443 m² *Barna* 1 082 m²
 - majiteľ mesto Dobšiná, riaditeľ Eugen Ruffiny, ťažobné práce, ťažba v roku 1894 111 260 q
- 8. Banské pole *Áldás* 12 635 m²
 - majiteľ gróf Dionýz Andrásy, riaditeľ Július Safcsák, ťažobné práce, ťažba v roku 1894 183 597 q
- 9. Banské pole *Alexander* 5 359 m²
 - majiteľ banká spoločnosť, riaditeľ Viliam Dobay, otvárka
- 10. Banské pole *Jakobi* 10 718 m² *Bonifacus* 10 718 m²
 - spoločenské vlastníctvo, riaditeľ Eugen Ruffiny, otvárkové práce
- 11. Banské pole *Amália* ? - vlastník Alexander Láng, otvárka
- 12. Banské pole *Cornelia* 51 478 m² *Alexander* 102 957 m² *Christian* 5 359 m²
 - spoločenské vlastníctvo, riaditeľ Viliam Dobay, otvárka
- 13. Banské pole *Sámuel* 15 753 m² *Dreieck* 1 438 m²
 - spoločenské vlastníctvo, riaditeľ Gustáv Lang, otvárka
- 14. Banské pole *Siegfried Theresia* 6 635 m²
 - vlastník Szontagh M., Münnich K. a Maxmilán Sárkány riaditeľ Martin Szontagh, polootvorené
- 15. Banské pole *Johann* 5 359 m², spoločenské vlastníctvo, riaditeľ Max. Sárkány, otvárka
- 16. Banské pole *Péter Pál* 10 718 m²
 - spoločenské vlastníctvo, riaditeľ Koloman Münnich, polootvorené
- 17. Banské pole *Boroméi* 7 549 m²
 - spoločenské vlastníctvo, riaditeľ Jakub Lischka (dobývanie železnej rudy a kobaltu), ťažba v roku 1894 2 969 q železnej rudy
- 18. Banské pole *Rosalie Altenberg* 3 661 m²
 - spoločenské vlastníctvo, riaditeľ Koloman Sárkány, otvárka
- 19. Banské pole *Péter Altenberg* 16 587 m²
 - spoločenské vlastníctvo, riaditeľ Jakub Lischka, otvárka
- 20. Banské pole *Judasbeutel Altenberg* 4 431 m²
 - spoločenské vlastníctvo, riaditeľ Viliam Dobay

21. Banské pole *Palczmanns-feld* 49 651 m²
- spoločenské vlastníctvo, riaditeľ Klein J. Samu, ťažba v roku 1894 25 121 q
22. Banské pole *Apollonia* 3 582 m²
- spoločenské vlastníctvo, riaditeľ Benedicty Kálmán, ťažba v roku 1894 38 707 q
23. Banské pole *Alberti* 3 585 m²
- spoločenské vlastníctvo, riaditeľ Szontagh Martin, ťažba v roku 1894 25 551 q
24. Banské pole *Clotilde* 10 718 m²
- spoločenské vlastníctvo, riaditeľ Viliam Dobay, otvárka
25. Banské pole *Angelika* 10 718 m² *Kereszt- csapás* 10 718 m²
- vlastník a riaditeľ Dobay Vilmos, otvárka
26. Banské pole *Ludvig* 10 718 m²,
- spoločenské vlastníctvo, riaditeľ Martin Szontagh, otvárka
27. Banské pole *Judita* 102 957 m²,
- spoločenské vlastníctvo, riaditeľ Viliam Dobay, otvárka
28. Banské pole *Jakab* 51 478 m² *Sigmund* 10 718 m²
- spoločenské vlastníctvo, riaditeľ Martin Szontagh, otvárka
29. Banské pole *Gábriel* 5 359 m²
- vlastník Zuzana Remenyik, otvárka
30. Banské pole *Martin* 10 718 m²
- spoločenské vlastníctvo, riaditeľ Koloman Münnich, ťažobné práce, ťažba v roku 1894..... 180 q
31. Banské pole *Jóremény* 10 718 m²
- spoločenské vlastníctvo, riaditeľ Ľudovít Kauffmann, ťažba v roku 1894 494 q
32. Banské pole *Andreas* 5 359 m² *Clementi Steinberg* 90 232 m²
- spoločenské vlastníctvo, riaditeľ Martin Szontagh, otvárka
33. Banské pole *Kamilla* 180 465 m²
- vlastník Martin Szontagh, polootvorené
34. Banské pole *Bonaventura* 5 359 m²,
- vlastník Schwirián Mihály, riaditeľ Maxmilián Sárkány, otvárka
35. Banské pole *Nicolaus Altenberg* 3 495 m²
- spoločenské vlastníctvo, riaditeľ Ján Hankó, otvárka
36. Banské pole *Jakobi Altenberg* 5 024 m²
- spoločenské vlastníctvo, riaditeľ Martin Szontagh, otvárka
37. Banské pole *Martin Steinberg* 5 359 m² *Ludvig* 5 359 m²
- spoločenské vlastníctvo, riaditeľ Martin Szontagh, otvárka
38. Banské pole *Hoffnung* 5 359 m²
- spoločenské vlastníctvo, riaditeľ Andrej Jex, otvárka
39. Banské pole *Concordia* 43 300 m²
- spoločenské vlastníctvo, riaditeľ Martin Szontagh, otvárka
40. Banské pole *Laura* 180 465 m² *Margit* 180 465 m²
- vlastník gróf Gejza Andrassy, riaditeľ Ján Gál, otvárka
41. Banské pole *Jolanthan Zolt* 180 465 m²
- spoločenské vlastníctvo, riaditeľ Juraj Dinda , otvárka
42. Banské pole *Regina Scharfenberg* 90 232 m²

- spoločenské vlastníctvo, riaditeľ Martin Szontagh, otvárka
- 43. Banské pole *Rozália Peckenberg* 180 465 m²
- spoločenské vlastníctvo, riaditeľ Martin Szontagh, ťažba v roku 1894 1 010 q
- 44. Banské pole *Cornelia Mátyásgründel* 180 465 m²
- spoločenské vlastníctvo, riaditeľ Jakub Lischka, otvárka
- 45. Banské pole *Paula* 1 651 m²
- vlastník Rozslosnik Mihály, riaditeľ Samuel Stankovics, otvárka
- 46. Banské pole *Miksa* 3 381 m² *Véletlen* 5 582 m²
- vlastník Sárkány Miksa, ťažba v roku 1894 3 257 q
- 47. Banské pole *András* 1 212 m² *Medard* 1 028 m²
- vlastník Eugen Ruffiny, otvárka
- 48. Banské pole *János* 2 508 m²
- majiteľ Michal Rozslosnik a Eugen Ruffiny, riaditeľ Eugen Ruffiny, otvárka
- 49. Banské pole *Gergely* 1 755 m²
- majiteľ Lang Gusztáv, otvárka
- 50. Banské pole *Victoria* 90 232 m² *Victoria határköz* 1 796 m² *Sidonia* 90 232 m²
- spoločenské vlastníctvo, riaditeľ Martin Szontagh, polootvorené
- 51. Banské pole *Kálmán* 135 349 m²
- vlastník Koloman Sárkány, otvárka
- 52. Banské pole *Stefan* 348 m² *Johanni* 357 m² *János* 930 m²
- vlastník Andrej Detvay, otvárka
- 53. Banské pole *Martini* 90 232 m²
- spoločenské vlastníctvo, riaditeľ Jakub Lischka, otvárka
- 54. Banské pole *Ludvig im Grund* 45 116 m²
- spoločenské vlastníctvo, riaditeľ Schwirián János, ťažba v roku 1894 1 499 q
- 55. Banské pole *Margit Peregrini* 180 465 m²
- spoločenské vlastníctvo, riaditeľ Samuel Gömöry, otvárka
- 56. Banské pole *Zsófia* 1 165 m²
- vlastník Jakub Kirschner, ťažba v roku 1894 12 534 q

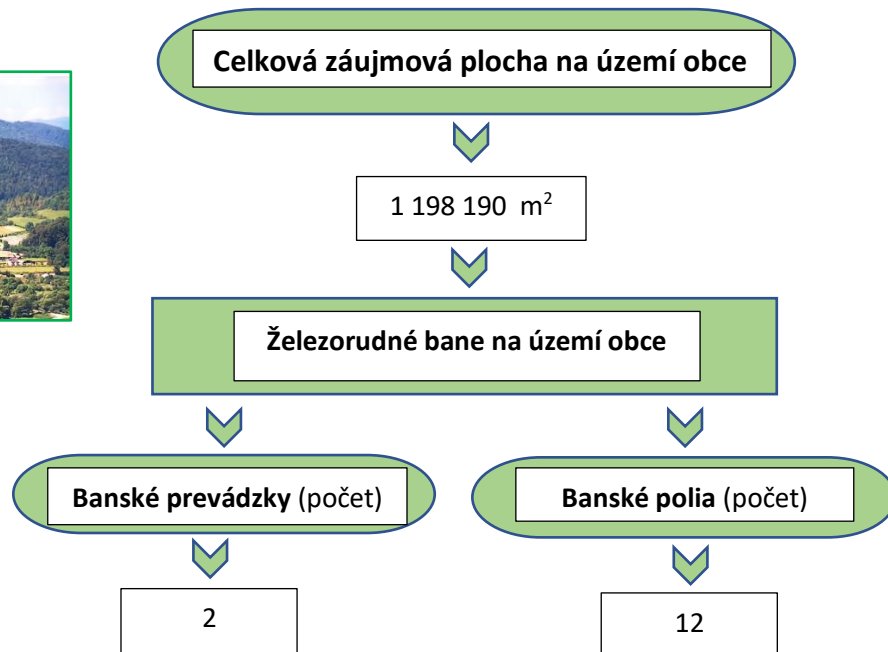
Henckovce (Henczkó), okres Rožňava





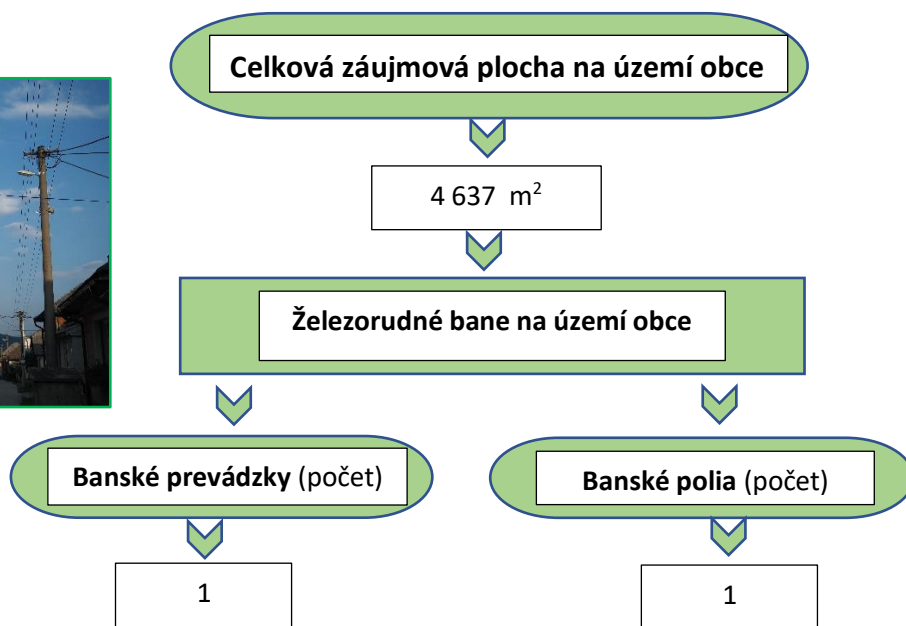
1. Banské pole *Johann Diana* 10 718 m² *Johann Nepomuk* 90 232 m²
Kálmán 180 465 m²
 - majiteľ Karol J. Sárkány a štítnicka Concordia, riaditeľ Mikuláš Petrovics, otváarka

Nižná Slaná (Alsó Sajó), okres Rožňava



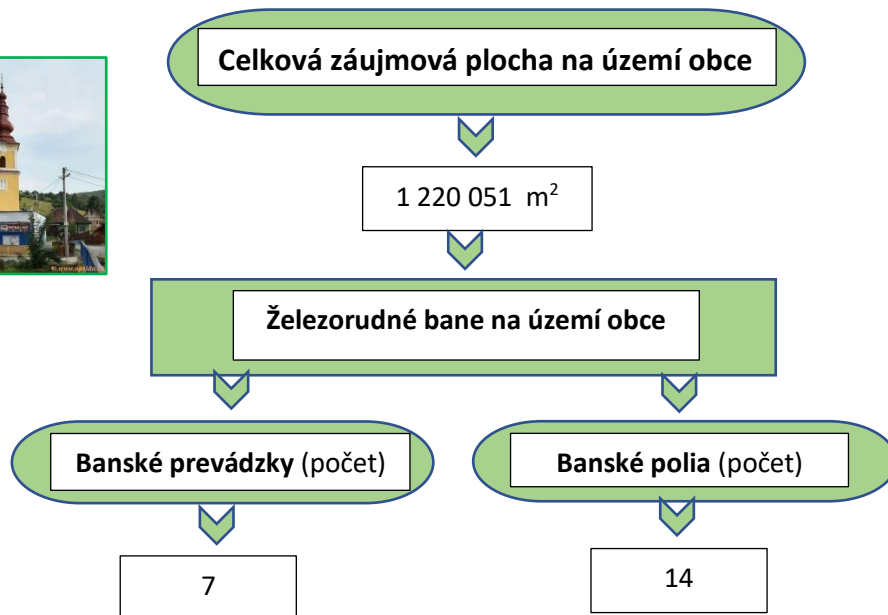
1. Banské pole *Katharina* 90 232 m² *Róbert* 5 359 m² *Theodor* 5 359 m²
 - majiteľ Karol J. Sárkány a štítnicka Concordia, riaditeľ Mikuláš Petrovics, otváarka
2. Banské pole *Manó* 141 711 m² *Ignác* 180 465 m² *Gabriella* 180 465 m²
Alkony 180 465 m² *Hajnal* 90 232 m² *Ábrahám* 954 m²
Luiza 1 645 m² *Sajó* 5 484 m² *Emlék* 180 465 m²
 - majiteľ gróf Gejza Andrásy, riaditeľ Ján Gál, otváarka a ťažba, výška ťažby v roku 1894
 39 000 q

Čierna Lehota (Fekete Lehota), okres Rožňava



1. Banské pole Sumla 4 637 m²
- majiteľ gróf Gejza Andrásy, riaditeľ Ján Gál, otvárka

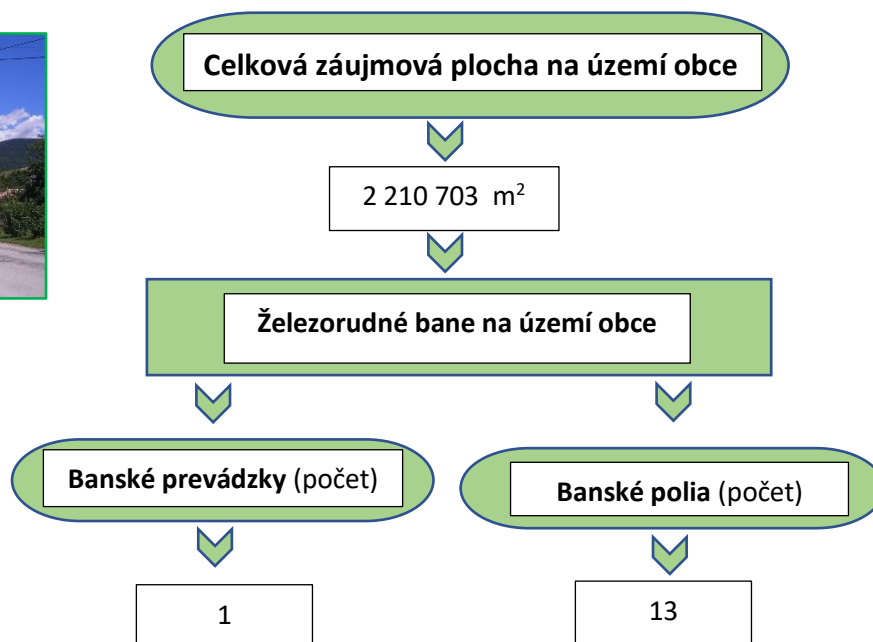
Vyšná Slaná (Felső Sajó), okres Rožňava



1. Banské pole *Johann* 135 349 m²
- majiteľ Karol J. Sárkány, otvárka
2. Banské pole *Georg* 180 465 m²
- spoločenské vlastníctvo, riaditeľ Emil Babnigg, otvárka
3. Banské pole *Johann Julius* 180 465 m² *Gyula* 180 465 m² *Julius Freischacht* 180 465 m²

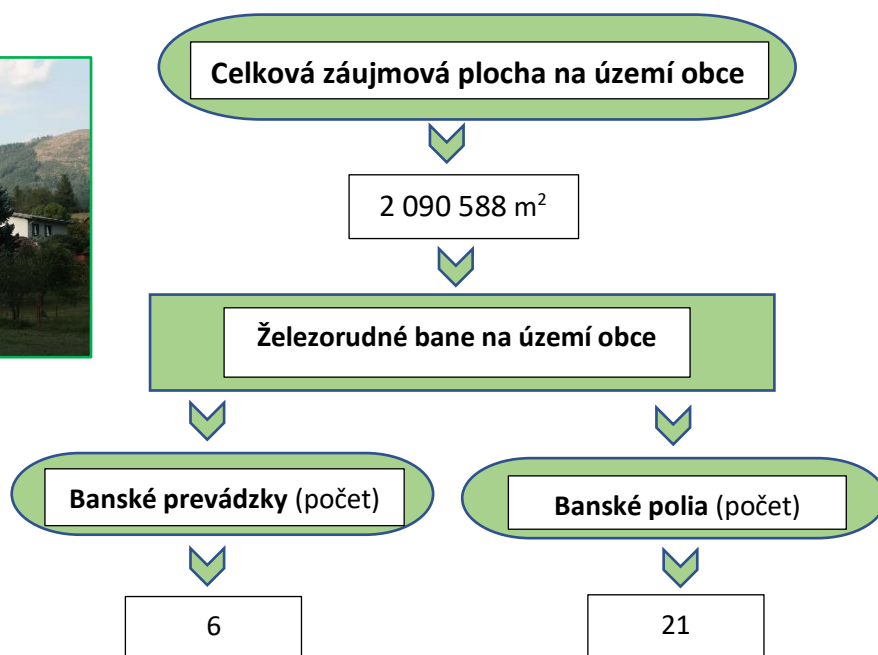
- majiteľ gróf Gejza Andrásy, riaditeľ Ján Gál, ťažba, výška ťažby v roku 1894 ... 31 757 q
- 4. Banské pole *Castor Czipova* 5 359 m² *Pollux Czipova* 180 465 m²
- spoločenské vlastníctvo, riaditeľ Karol Sárkány, otvárka
- 5. Banské pole *Józsi* 2 364 m² *Pista* 912 m² *Dárius* 1 813 m²
 Gabriel 746 m² *Irma* 180 465 m²
- majiteľ gróf Gejza Andrásy, riaditeľ Ján Gál, otvárka
- 6. Banské pole *Siegfried* 5 359 m²
- spoločenské vlastníctvo, riaditeľ Jozef Szojka, otvárka
- 7. Banské pole *Johann* 5 359 m²
- majiteľ Karol J. Sárkány a štítnicka Concordia, riaditeľ Mikuláš Petrovics, otvárka

Pača (Pacsa), okres Rožňava



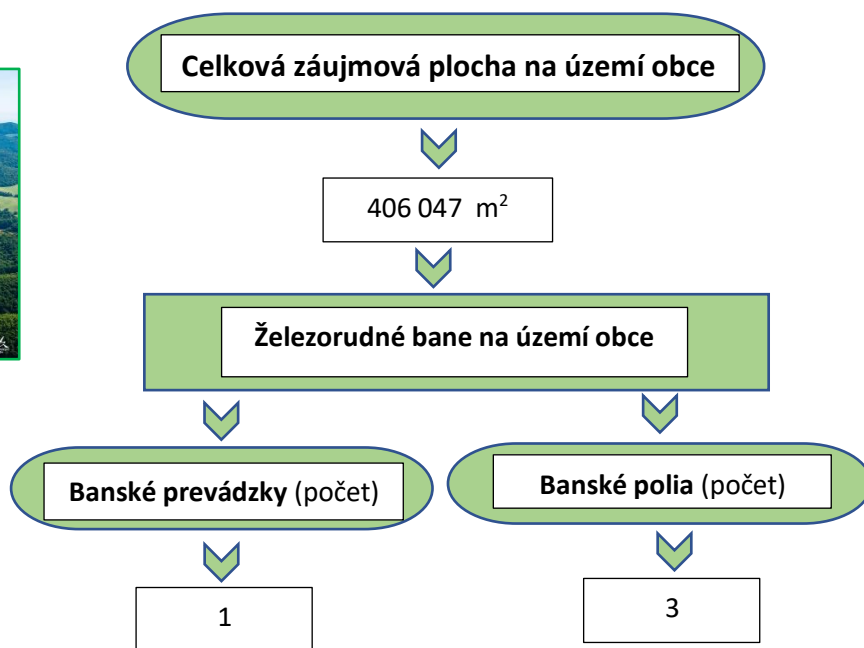
1. Banské pole *Francziska* 180 465 m² *Ignác* 180 465 m² *Francziska Xaveria* 180 465 m²
 Johanna Baptiszta 180 465 m² *Péter Meleghegy* 180 465 m²
 Szeraphina 180 465 m² *Kálmán* 180 465 m² *Etelka* 180 465 m²
 Valburga 180 465 m² *Tivadar* 45 116 m² *Josephine* 180 465 m²
 János 180 465 m² *Anna Mária* 180 465 m²
- majiteľ gróf Dionýz Andrásy, riaditeľ Július Safcsák, polootvorené

Vlachovo (Oláhpaták), okres Rožňava



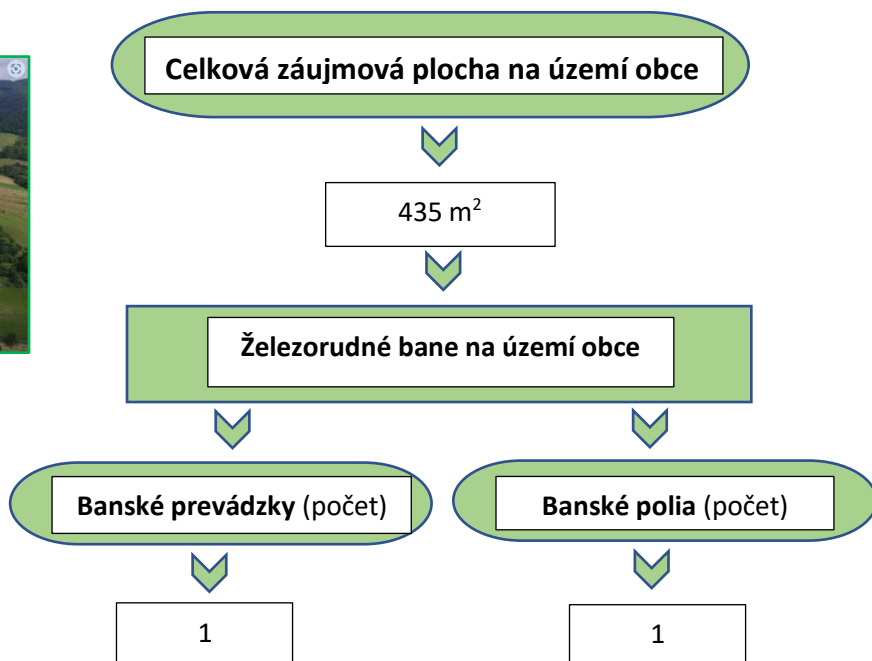
- Banské pole *Aladár* 5 359 m² *Carl Schnellfahrt* 5 359 m² *Pauli* 180 465 m²
Etelka 180 465 m² *Andreas* 180 465 m² *August* 10 718 m²
Reggeli esti csillag 10 718 m² *Simon* 180 465 m² *Carolin* 180 465 m²
Tibor 180 465 m² *Augustin* 135 349 m² *Michael* 135 349 m²
Maximilian 135 349 m² *Hermann* 180 465 m² *Felix* 4 762 m²
Anonimus 1 998 m²
- vlastní gróf Gejza Andrásy, riaditeľ Gál Ján, z toho 4 otvárkové banské diela, ostatné do bývky, ťažba v roku 1894 107 000 q
- Banské pole *Barbara* 135 349 m²
- spoločenské vlastníctvo, riaditeľ Maxmilán Sarkány, otváarka
- Banské pole *Pauli Susanna* 10 718 m²
- spoločenské vlastníctvo, riaditeľ Andrej Szoyka, otváarka
- Banské pole *Johann* 5 359 m²
- spoločenské vlastníctvo, riaditeľ Andrej Jex, otváarka
- Banské pole *Paul* 135 349 m²
- vlastní Emília Sárkány , Adolf a Pavol, riaditeľ Koloman Sárkány, otváarka
- Banské pole *Leander* 90 232 m²
- spoločenské vlastníctvo, riaditeľ Július Safcsák, otváarka

Lúčka (Lucska), okres Rožňava



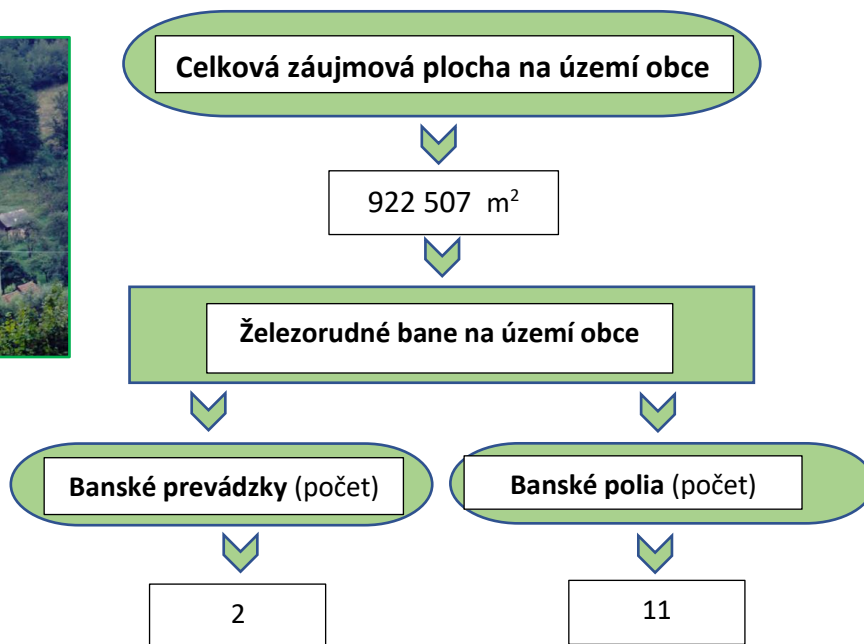
1. Banské pole *Victor* 180 465 m² *Ludwig* 180 465 m² *Emanuel* 45 116 m²
- majiteľ grófka Zichy Bódog, riaditeľ Koloman Benedikty, ťažobné práce, výška ťažby
v roku 1894 40 712 q

Roštár (Restér), okres Rožňava



1. Banské pole *Róma* 435 m²
- majiteľ gróf Gejza Andrassy, riaditeľ Ján Gál, otvárika

Bôrka (Barka), okres Rožňava

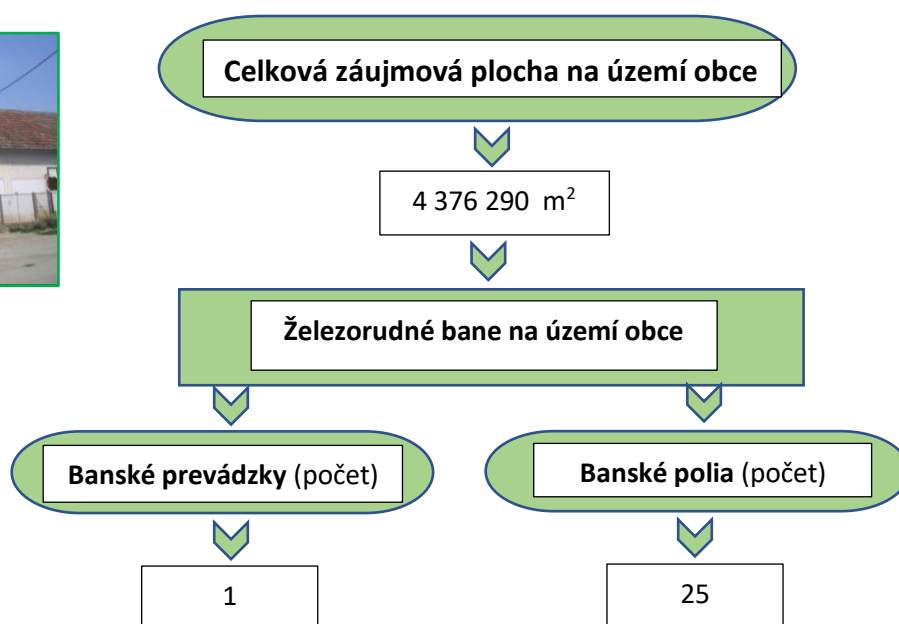


1. Banské pole *Andreas Lorens* 10 718 m² *Péter* 5 359 m² *Richard* 25 204 m²
Melania 180 465 m² *Klemens* 180 465 m² *Konrád* 197 186 m²
Emilia 90 232 m² *József* 10 718 m²

- majiteľ grófka Zichy Bódog, riaditeľ Koloman Benedicty, 2 polia v otváрке, ostatné ťažba, výška v roku 1894 ... 21 977 q

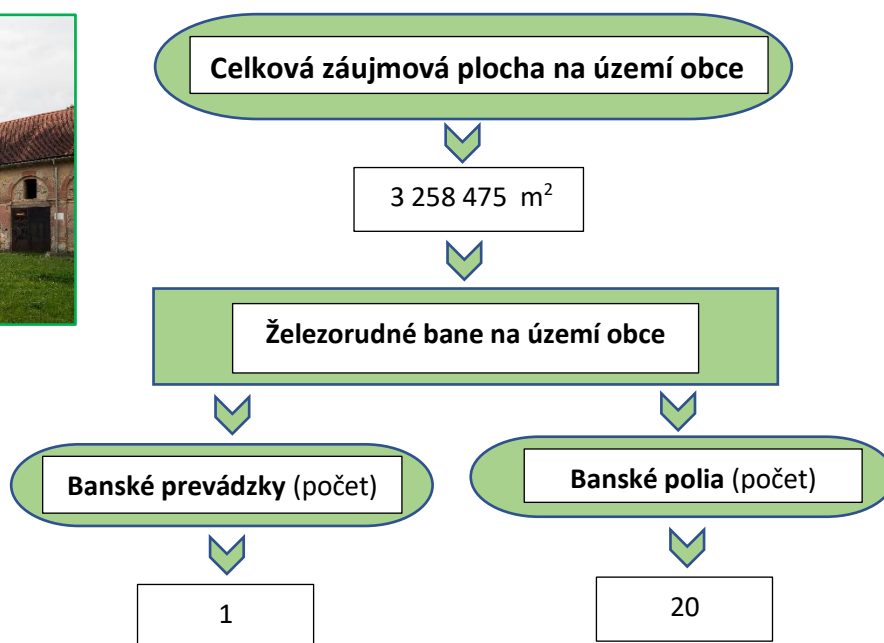
2. Banské pole *Gabe Gottes* 10 718 m² *Franz Franziska* 10 718 m² *Camilla* 10 718 m²
- majiteľ František Schneider, jedno pole polootvorené, ostatné v ťažbe, výška v roku 1894 ... 21 977 q

Krásnohorské Podhradie (Kraszna-Horka-Váralja), okres Rožňava



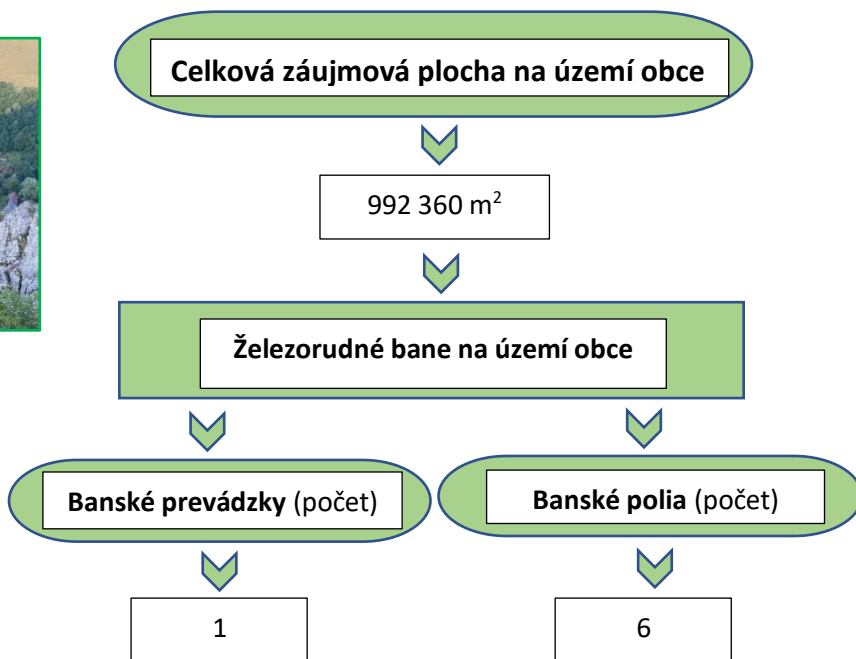
1. Banské pole *Bertha* 180 465 m² *László*.... 180 465 m² *Simon* 180 465 m²
Zsigmond Gyula 180 465 m² *Manó* 180 465 m² *Terézia* 180 465 m²
Emilia 180 465 m² *Gabriella* 180 465 m² *Miksa* 180 465 m²
Miklós 180 465 m² *Márton* 180 465 m² *András* 180 465 m²
Jozsef 180 465 m² *Vida* 180 465 m² *Ferencz* 180 465 m²
Antal 180 465 m² *István* 180 465 m² *Mária* 180 465 m²
Pál 180 465 m² *Kristóf* 180 465 m² *György* 180 465 m²
Agatha 180 465 m² *Mátyás* 180 465 m² *Emil* 180 465 m²
- majiteľ gróf Dionýz Andrásy, riaditeľ Július Safcsák, ťažba v roku 1894 ... 44 689 q

Drnava (Dernő), okres Rožňava



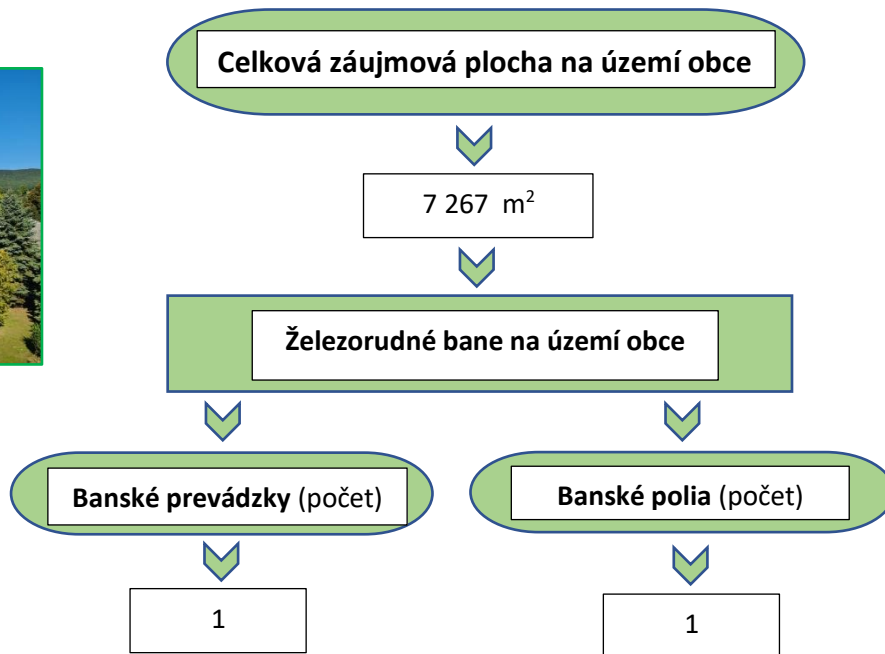

1. Banské pole *Károly* 180 465 m² *Francziska* 180 465 m² *Cajetana* 180 465 m²
Dénes 180 465 m² *Rebeka* 180 465 m² *Clemens* 180 465 m²
Erzsébet 180 465 m² *Arnold* 180 465 m² *Lajos* 180 465 m²
Irma 180 465 m² *Ferdinand* 180 465 m² *Nathália* 180 465 m²
Anna 180 465 m² *Rudolf* 180 465 m² *Boldizsár* 180 465 m²
Géza 180 465 m² *Imre* 180 465 m² *Hedvig* 180 465 m²
Anna 6 613 m² *Hedvig* 3 480 m²
- majiteľ gróf Dionýz Andrásy, riaditeľ Július Safcsák, ťažba, výška ťažby v roku 1894 ... 19 473 q

Kováčová (Kovácsvágás), okres Rožňava



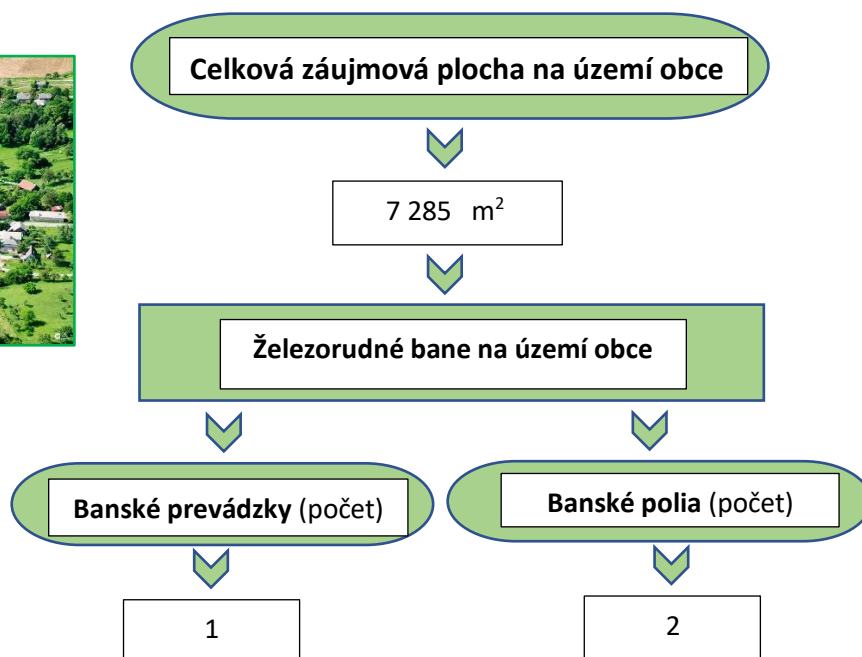
1. Banské pole *Aladár* 180 465 m² *Lázár* 180 465 m² *Tamás* 180 465 m²
 Gizella 180 465 m² *Valeria* 180 465 m² *Karolina* 90 232 m²
 - majiteľ gróf Dionýz Andrassy, riaditeľ Július Safcsák, polotvorené

Kunova Teplica (Kun-Taplócza), okres Rožňava



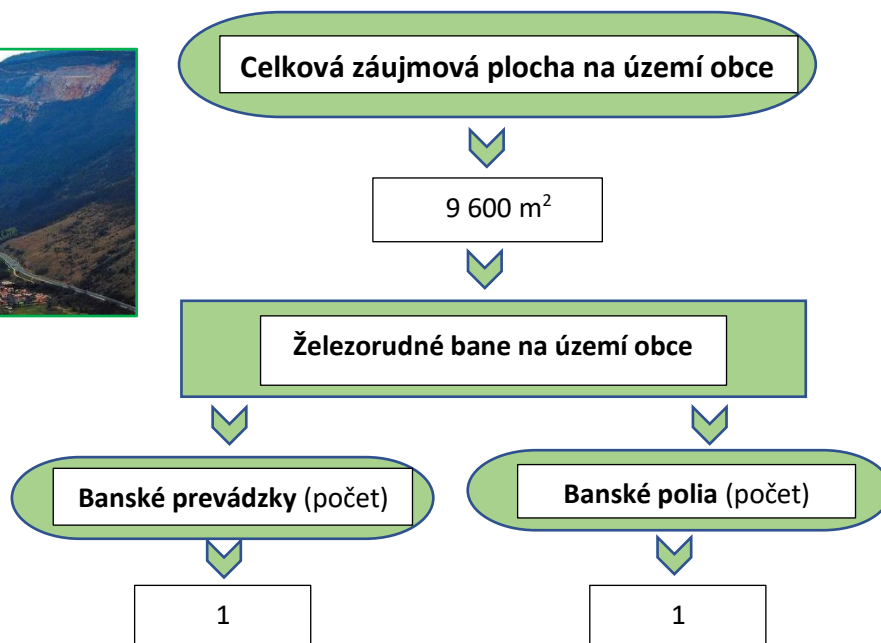
1. Banské pole *Árpád* 7 267 m²
 - majiteľ Karol J. Sárkány a štítnicka Concordia, riaditeľ Mikuláš Petrovics, otvárka

Rochovce (Rochfalva), okres Rožňava



1. Banské pole *Béla* 5 082 m² *József* 2 202 m²
- majiteľ Jozef Miklóssy, poloútvorené

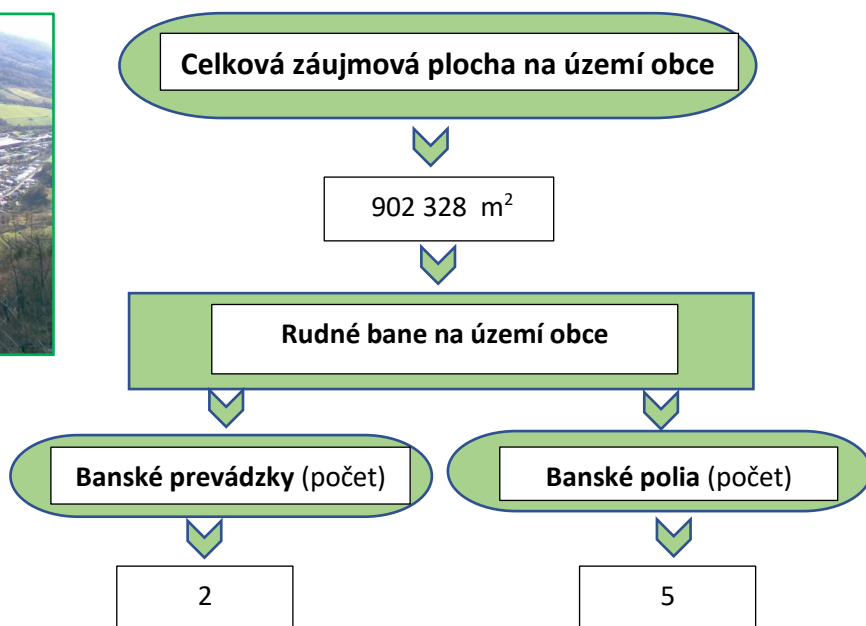

Slavec (Szalóc), okres Rožňava



1. Banské pole *Árpád* 9 600 m²
- majiteľ Ľudovít Evva, ťažobné práce, výška ťažby v roku 1894 ... 3 800 q

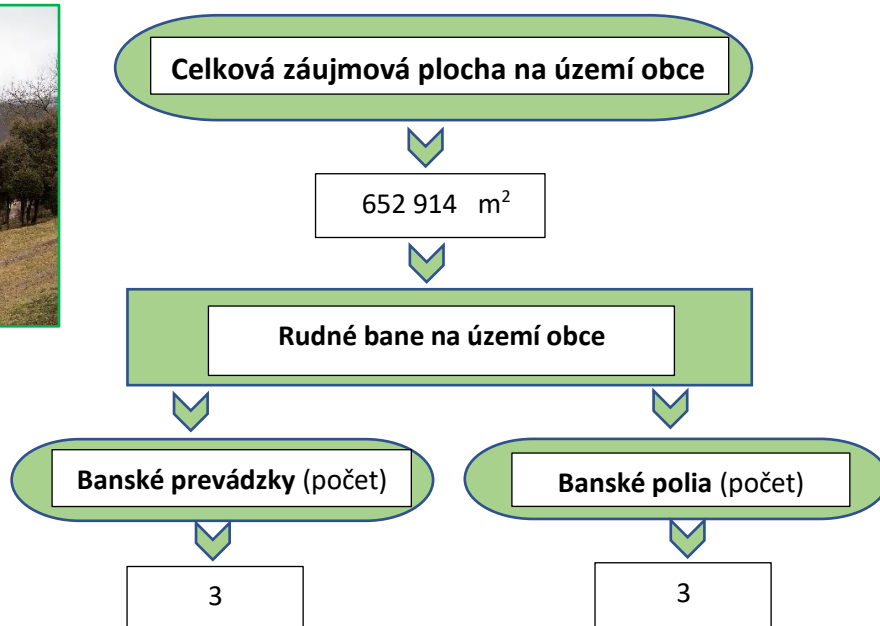
MANGÁN

Tisovec (Tiszolc), okres Rimavská Sobota



1. Banské pole *Imre* 180 465 m²
- majiteľ uhorský štát, riaditeľ Vendelín Branzsky, ťažba, množstvo v roku 1894 ... 4 647 q
2. Banské pole *Mihály* 180 465 m² *Márton* 180 465 m² *Lipót* 180 465 m²
Vilmos 180 465 m²
- majiteľ uhorský štát, riaditeľ Vendelín Branzsky, polootvorené

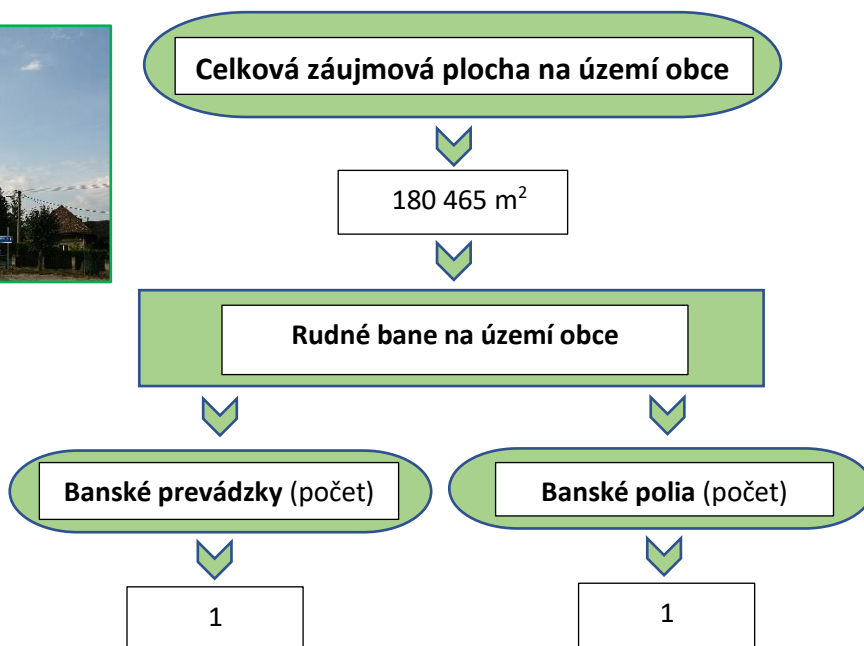
Čučma (Csucsom), okres Rožňava



1. Banské pole *János* 180 465 m²
- majiteľ uhorský štát, riaditeľ Vendelín Branszky, otvárka
2. Banské pole *Malvina* 90 232 m²
- majiteľ gróf Gejza Andrásy, riaditeľ Ján Gál, otvárka
3. Banské pole *Gábor* 180 465 m²
- majiteľ Július Roxer a Michal Rozslosnik, riaditeľ Július Roxer, poloopené

PYRIT

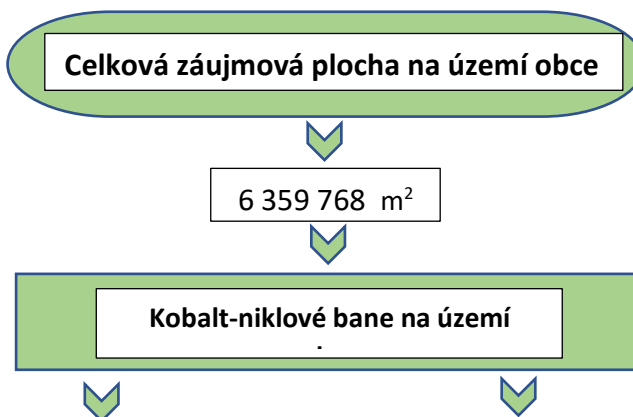
Gemerská Poloma (Kis-és-Nagy-Veszverés), okres Rožňava

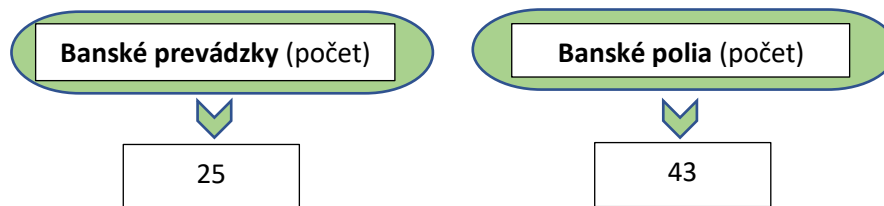


1. Banské pole *Bonaventura* 180 465 m²
- majiteľ gróf Gejza Andrásy, riaditeľ Ján Gál, ťažobné práce, množstvo v roku 1894 ... 8 490 q

KOBALT A NIKEL

Dobšiná (Dobsina) okres Rožňava



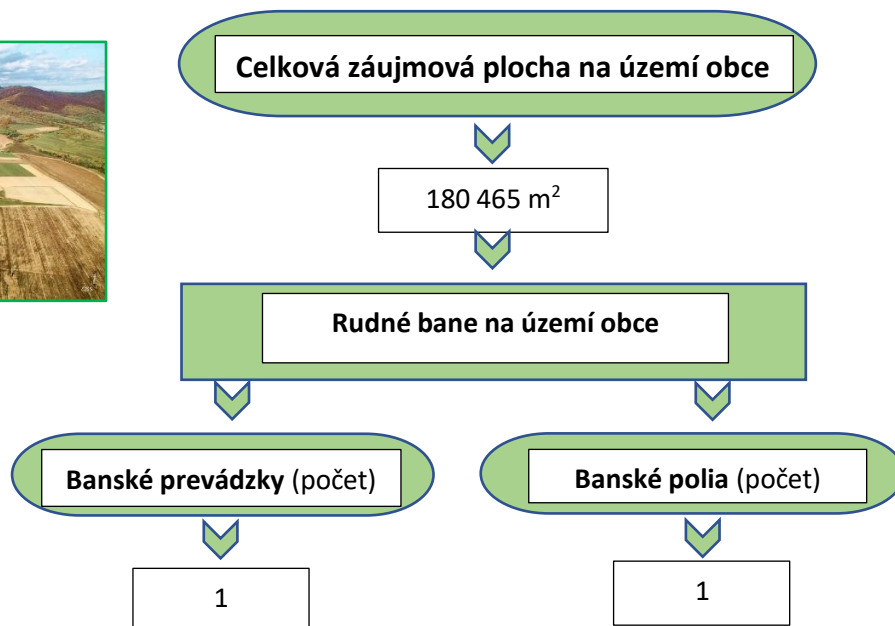



1. Banské pole *Zemberg* 90 232 m²
- majiteľ Banská spoločnosť Zemberg, riaditeľ Maxmilián Sárkány, ťažba v roku 1894 ...417 q
2. Banské pole *Clementi* 32 154 m²
- majiteľ zembergská banská spoločnosť, riaditeľ Maxmilián Sárkány, otvárkové práce
3. Banské pole *Jodocus* 90 232 m² *Magdaléna* 10 718 m² *Apollonia* 10 718 m²
Sámuel 180 465 m²
- vlastník zembergská banská spoločnosť riaditeľ Maxmilián Sárkány, polootvorené
4. Banské pole *Anna* 5 359 m²
- majiteľ Banská spoločnosť Anna, riaditeľ Martin Szontagh, otvárkové práce
5. Banské pole *Josef* 10 718 m² *Jolantha* 10 718 m²
- vlastník Banská spoločnosť Anna, riaditeľ Martin Szontagh, polootvorené
6. Banské pole *Theodor* 5 359 m²
- spoločenské vlastníctvo, riaditeľ Maxmilián Sárkány
7. Banské pole *Cornelius* 10 718 m², polootvorené
8. Banské pole *Boroméi* 7 549 m²
- spoločenské vlastníctvo Banskej spoločnosti Boromei, riaditeľ Lischka Jakab, v prevádzke
9. Banské pole *Péter*.... 16 587 m²
- majiteľ Banská spoločnosť Péter, riaditeľ Jakub Lischka, otvárkové práce
10. Banské pole *Hermann Niagara*32 169 m² *Andreas* 135 349 m²
- spoločenské vlastníctvo, riaditeľ Martin Szontagh, otvárkové práce
11. Banské pole *Hilfgottes* 92 347 m²
- majiteľ Banská spoločnosť Hilfgottes, riaditeľ Koloman Münnich, otvárika
12. Banské pole *Georg Gugl* 5 359 m² *Georg Tl.* 5 359 m² *Georg Kreuzgang* 5 359 m²
- vlastník Dobay Vilmos, polootvorené
13. Banské pole *Jakabszomszédja* 5 359 m² *Jakabszomszédjárta* 5 359 m²
- spoločenské vlastníctvo, riaditeľ Viliam Dobay, otvárika
14. Banské pole *Josef Blaudunst Nord féld* 5 359 m² *Johann Gugl* 5 359 m²
Josef Blaudunst Biengarten 10 718 m²
- spoločenské vlastníctvo, riaditeľ Pavol Sárkány, otvárika
15. Banské pole *Josef Michael* 70 008 m²
- majiteľ Banská spoločnosť Josef Michael, riaditeľ Martin Szontagh, polootvorené
16. Banské pole *Ezechiel* 5 359 m² *Emanuel* 10 718 m²
- spoločenské vlastníctvo, polootvorené
17. Banské pole *Dionisius*5 359 m² *Gizella* 10 718 m² *Thomas*102 957 m²
Johann Altenberg 5 359 m² *Servatius Altenberg* 5 359 m²
Béla Altenberg 5 359 m²

- spoločenské vlastníctvo, riaditeľ Šimon Köhler, polootvorené
- 18. Banské pole *Andraei Jakobi* 10 718 m² *Andreas Jakobi Maria* 5 359 m²
Jakab Mátyás Grandi 5 359 m²
 - spoločenské vlastníctvo, riaditeľ Koloman Münnich, otvárkové práce
- 19. Banské pole *Maria-stolln* 1 075 m²,
 - banské spoločenstvo Maria-stolln, riaditeľ Koloman Münnich, ťažobné práce, ťažba v roku 1894 519 q
- 20. Banské pole *Martin Gugl* 10 718 m²
 - vlastník Banská spoločnosť Martin, riaditeľ Koloman Münnich, ťažobné práce, ťažba v roku 1894 226 q
- 21. Banské pole *Martin der Zweite* 10 718 m²
 - vlastník Banská spoločnosť Martin, riaditeľ Koloman Münnich, otvárkové práce
- 22. Banské pole *Leopold Ebenberg* 10 718 m²
 - spoločenské vlastníctvo, riaditeľ Viliam Dobay, otvárkové práce
- 23. Banské pole *Irma Birken* 180 465 m²
 - spoločenské vlastníctvo, riaditeľ Martin Szontagh
- 24. Banské pole *Csuchran* 180 465 m²
 - majiteľ banská spoločnosť Csuchran, riaditeľ Gusztáv Láng, otvárkové práce
- 25. Banské pole *Corvinus* 135 349 m²
 - vlastník Július Roxer, kobaltové, niklové rudy a arzenopyrit, otvárkové práce

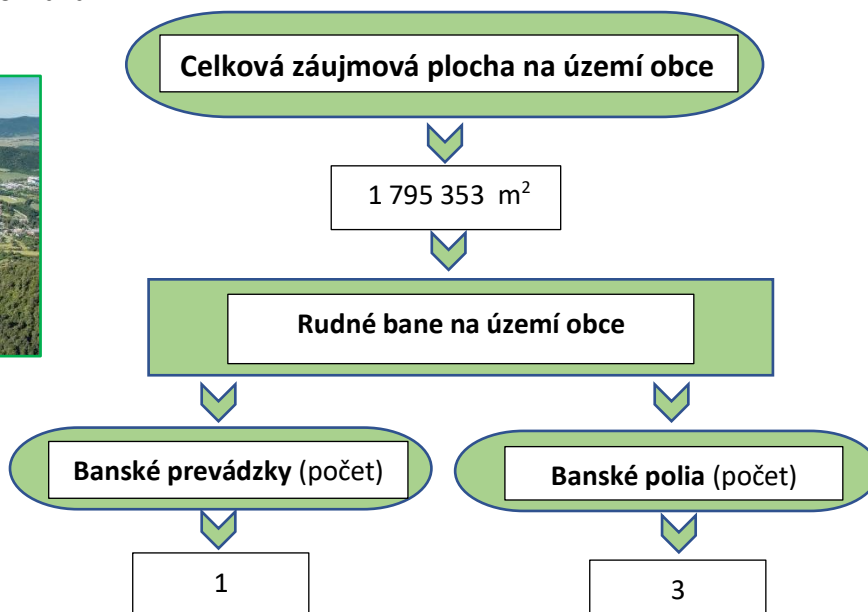

ANTIMÓN

Chyžné – časť Chyžná Voda (Hisnyóvíz), okres Rožňava



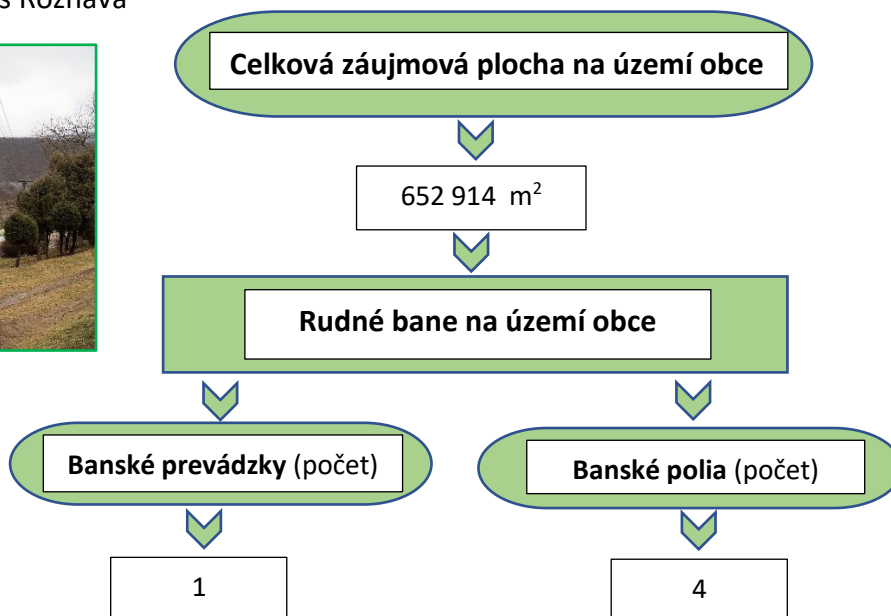
1. Banské pole *Isten segits* 180 465 m²
 - Banská spoločnosť Isten segits, majiteľ a riaditeľ Gustáv Schneider, ťažobné práce

Rožňava (Rozsnyó), okres Rožňava



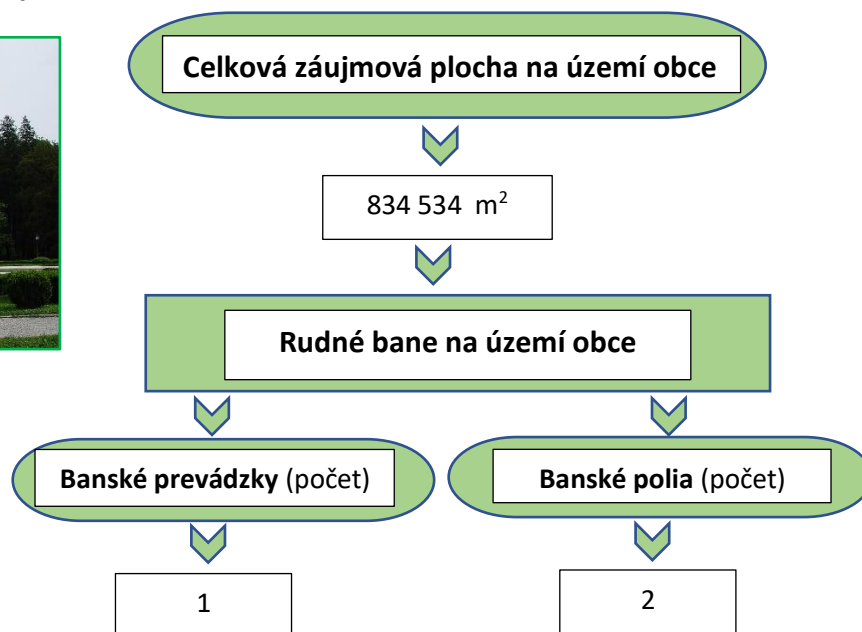
1. Banské pole *Carolina* 180 465 m² *Károly* 180 465 m² *Frigyes* 180 465 m²
- majiteľ J. M. Miller a spol., riaditeľ Adolf Trunkó, ťažba, množstvo v roku 1894 3 404 q
2. Banské pole *András* 180 465 m²
- majiteľ Andrej Kremaszky a Ján Márkus, riaditeľ Gustáv Démuth, otvárika
3. Banská spoločnosť József Stokorom, riaditeľ Adolf Trunkó, otvárika

Čučma (Csucsom), okres Rožňava



1. Banské pole *Mathaei* 17 206 m² *Michaeli* 10 718 m² *Clementi* 5 539 m²
György 288 m²
- majiteľ Filip Bachrach, riaditeľ Gustáv Démuth, ťažba, množstvo ťažby v roku 1894 ... 1 500 q

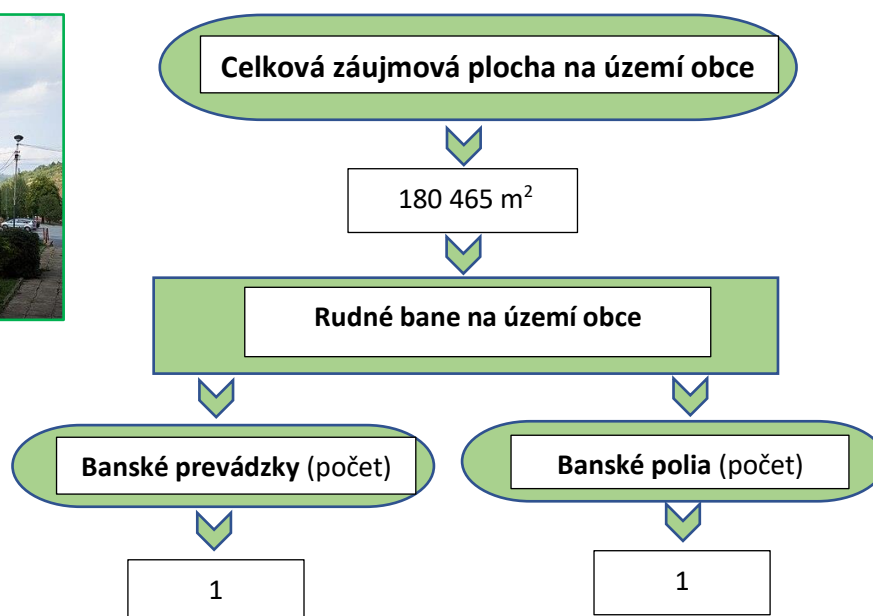
Betliar (Betlér), okres Rožňava



1. Banské pole Rudolf 180 465 m² Stefánia 180 465 m²
- majiteľ J. M. Miller a spol., riaditeľ Adolf Trunkó, otvárka

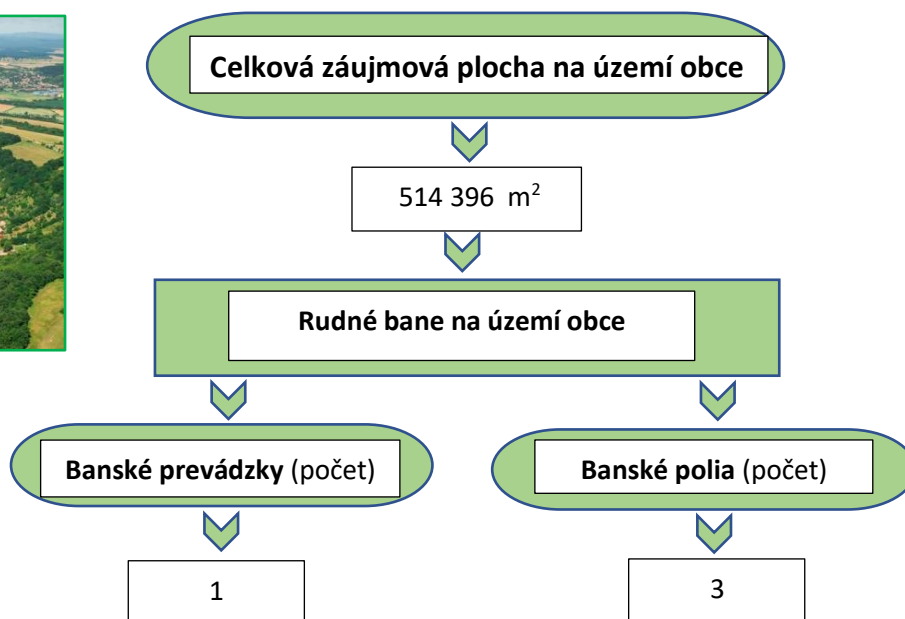
ZINOK

Jelšava (Jolsva), okres Revúca



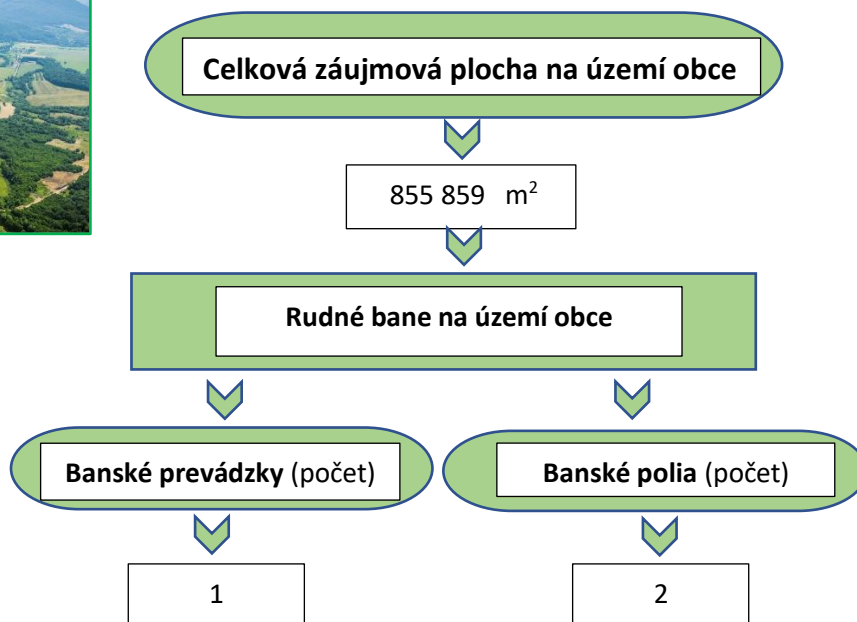
1. Banské pole Pál 180 465 m²
- majitelia banskej prevádzky Pál. E. Babnigg, mesto Jelšava, Pavol Madarász st. a ml., Andrej Lipták, riaditeľ Emil Babnigg, otvárka

Ardovo (Pelsőc-Ardó), okres Rožňava



1. Banské pole *Samuels Freude* 180 465 m² *Deák* 180 465 m² *Ungarn* 180 465 m²
- majiteľ banská spoločnosť Samuels Freude, riaditeľ Július Safcsák, otvárka

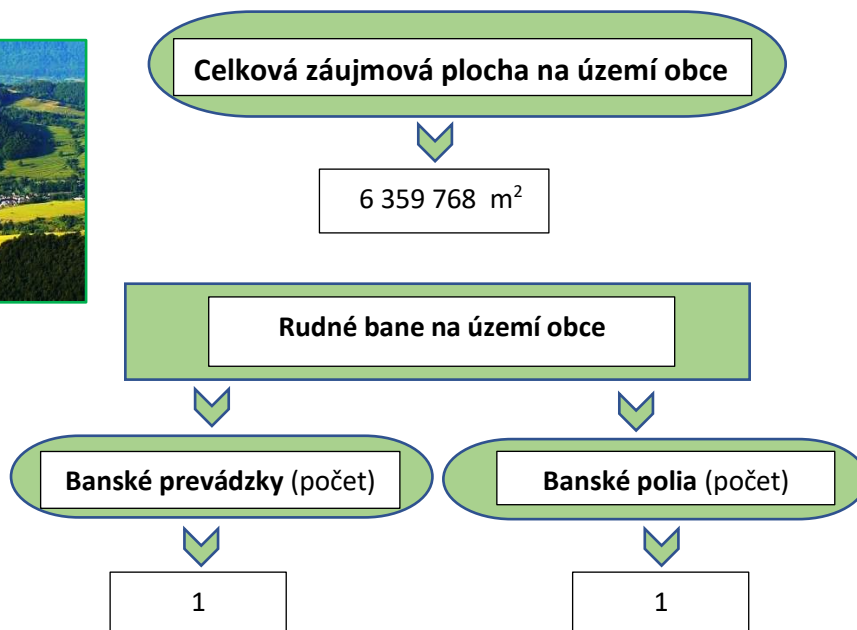
Ochtiná (Ochtina), okres Rožňava



1. Banské pole *Margit* 180 465 m² *Mária* 180 465 m²
- majiteľ Samuel Reichmann, poloťvorené

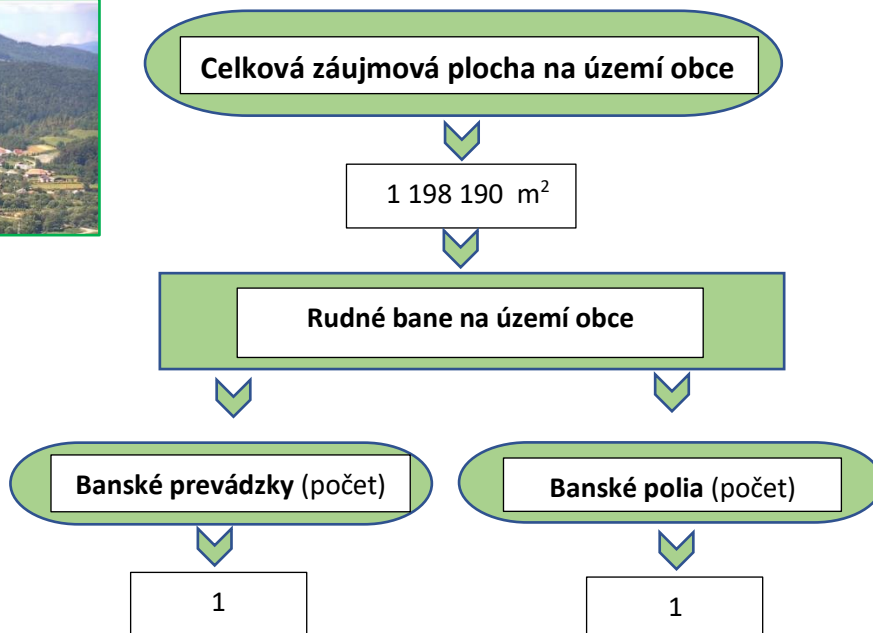
ORTUŤ

Dobšiná (Dobsina), okres Rožňava



1. Banské pole *Gabriella* 180 465 m²
- banské dielo Gabriella, spoločenské vlastníctvo, riaditeľ Eugen Ruffiny, otvárka

Nižná Slaná (Alsó-Sajó), okres Rožňava



1. Banské pole *Szent Háromság* 135 349 m²
- vlastní banskej prevádzky Gabriella: gróf Gejza Andrassy, riaditeľ Ján Gál, ťažobné práce, výška ťažby v roku 1894 25 q